

An aerial photograph of a mountainous region, likely in the Andes. The terrain is rugged with deep valleys and steep slopes. A river flows through the center of the image. In the lower right, there is a small settlement with a grid-like street pattern and some buildings. The overall color palette is brown and tan, suggesting a semi-arid or high-altitude environment.

EL ORDENAMIENTO TERRITORIAL COMO CONFLUENCIA INTERDISCIPLINAR

EXPERIENCIAS EN LAS COMUNAS RURALES DE RACO Y EL CADILLAL

TAFÍ VIEJO, TUCUMÁN

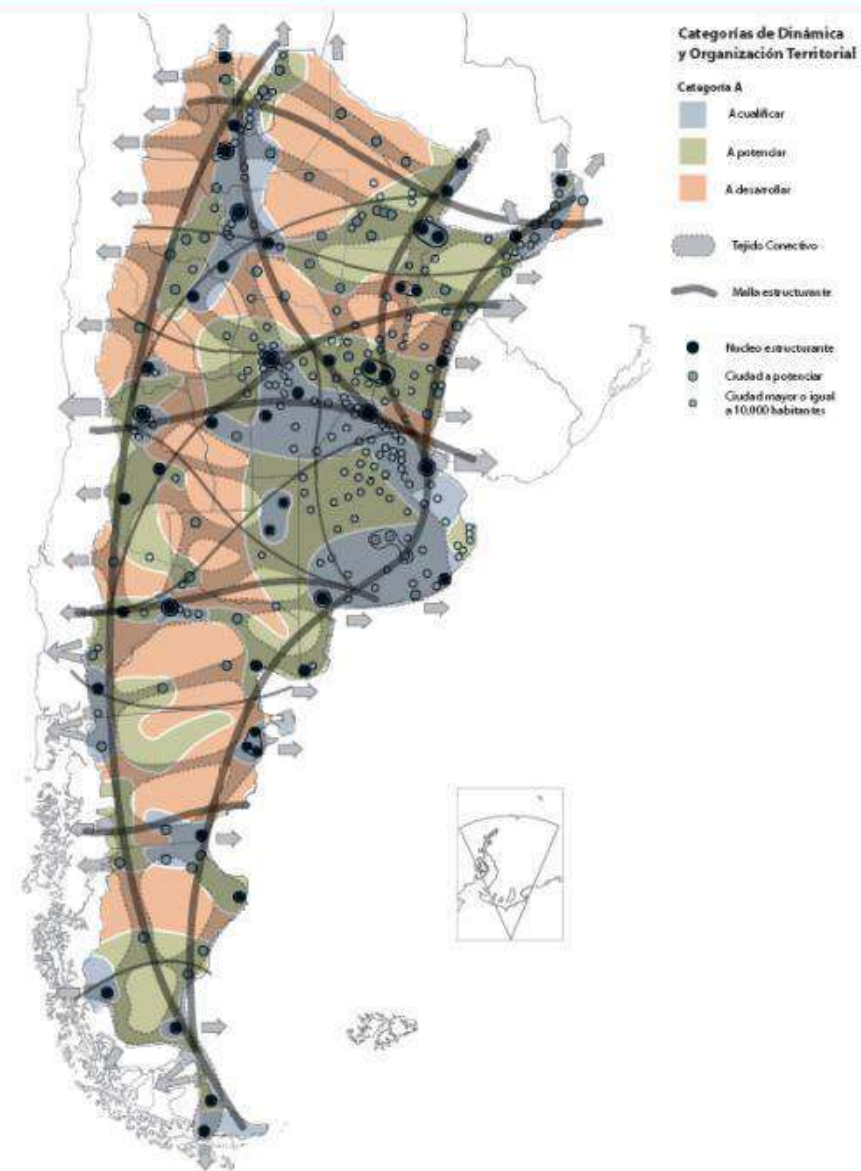
ANA DANTUR

0 5 10 km

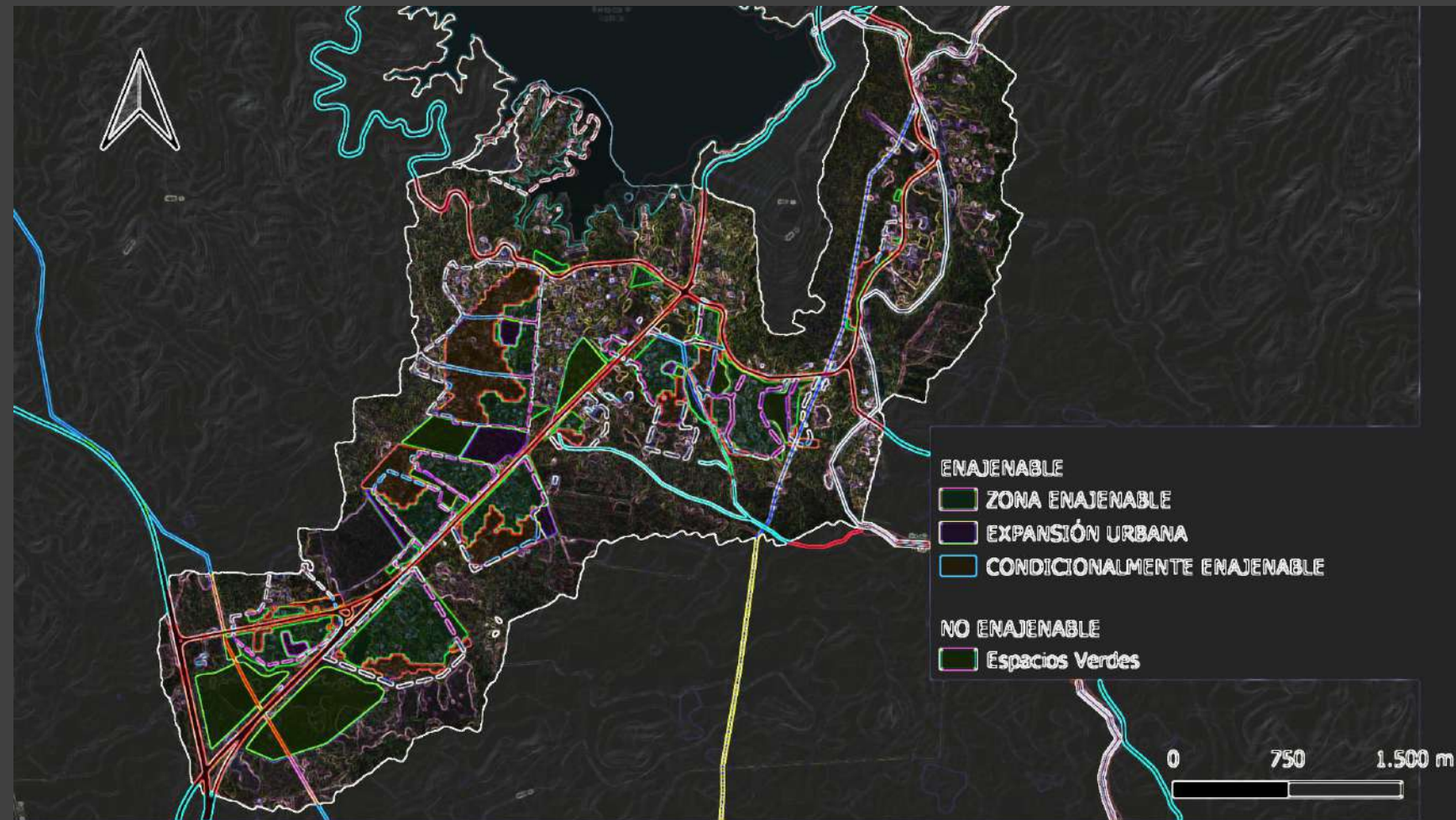
A horizontal scale bar with three segments. The first segment is black and labeled '0', the second is white with a black border and labeled '5', and the third is white with a black border and labeled '10 km'.

PLANIFICACIÓN ESTRATÉGICA

MAPA DESEADO | MODELO SÍNTESIS



PLANIFICACIÓN ESTRATÉGICA ODENAMIENTO TERRITORIAL



PLANIFICACIÓN ESTRATÉGICA ODENAMIENTO TERRITORIAL PLANEAMIENTO URBANO



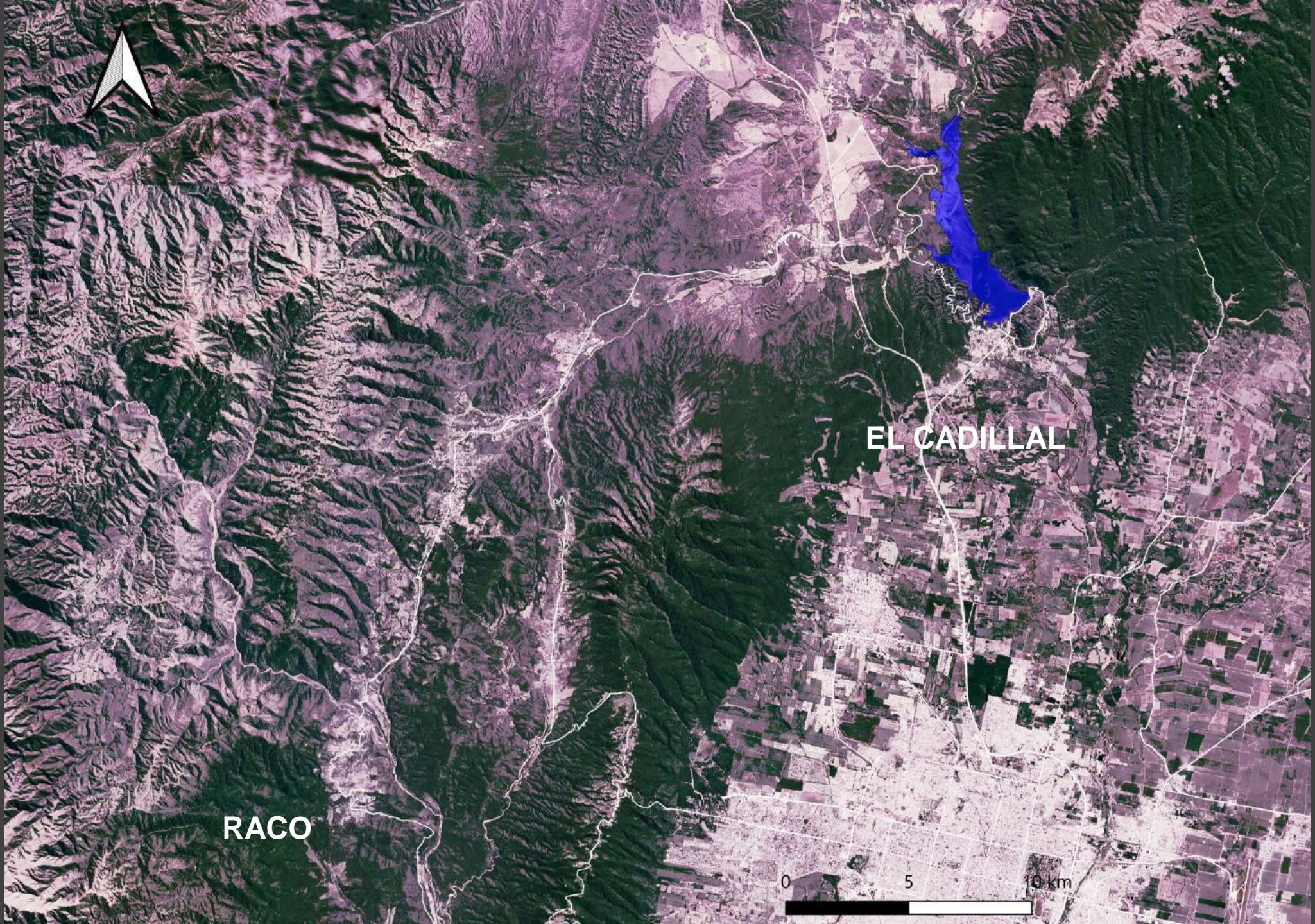

PLANIFICACIÓN ESTRATÉGICA ODENAMIENTO TERRITORIAL PLANEAMIENTO URBANO CÓDIGO DE EDIFICACIÓN

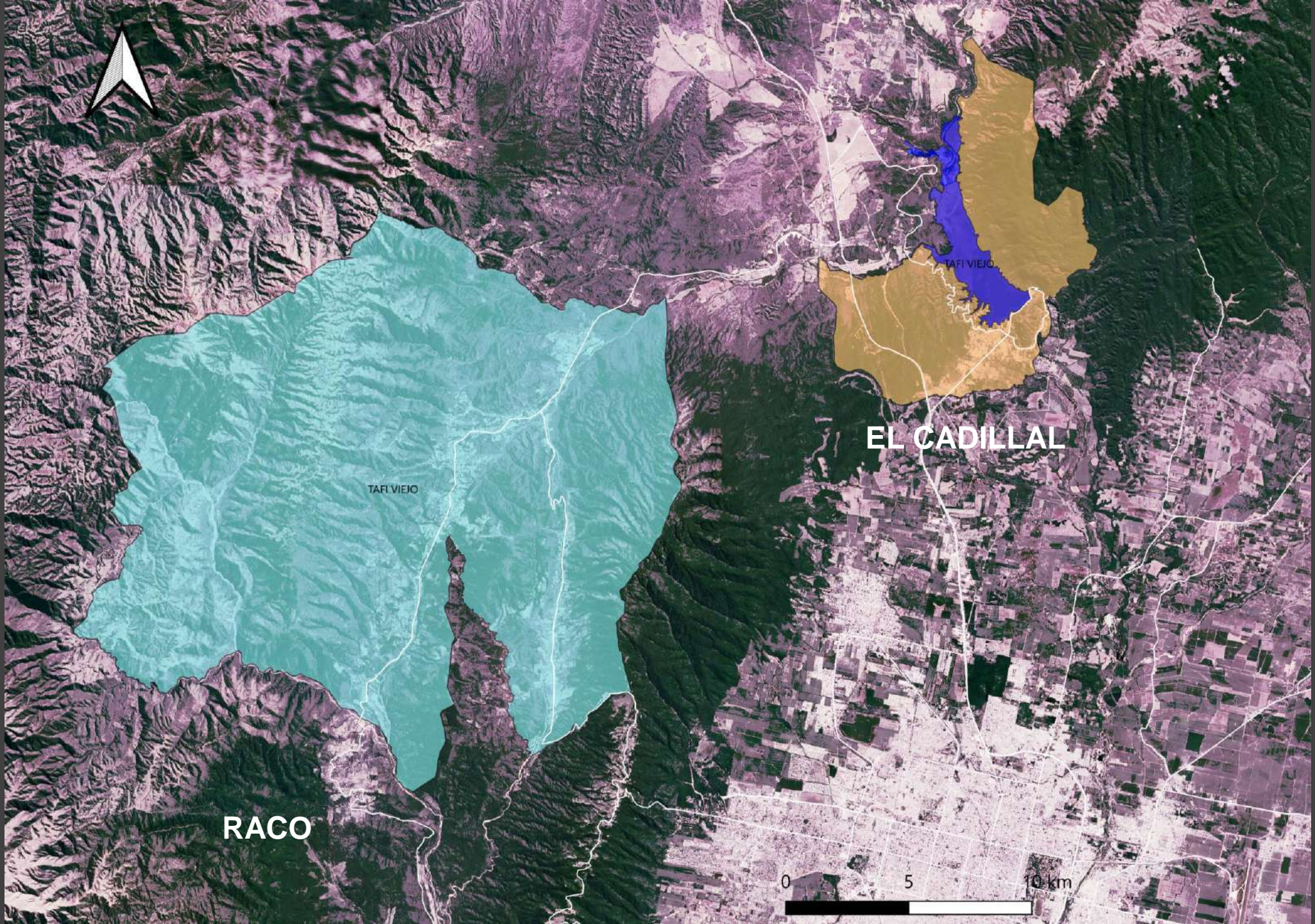




EL CADILLAL

RACO





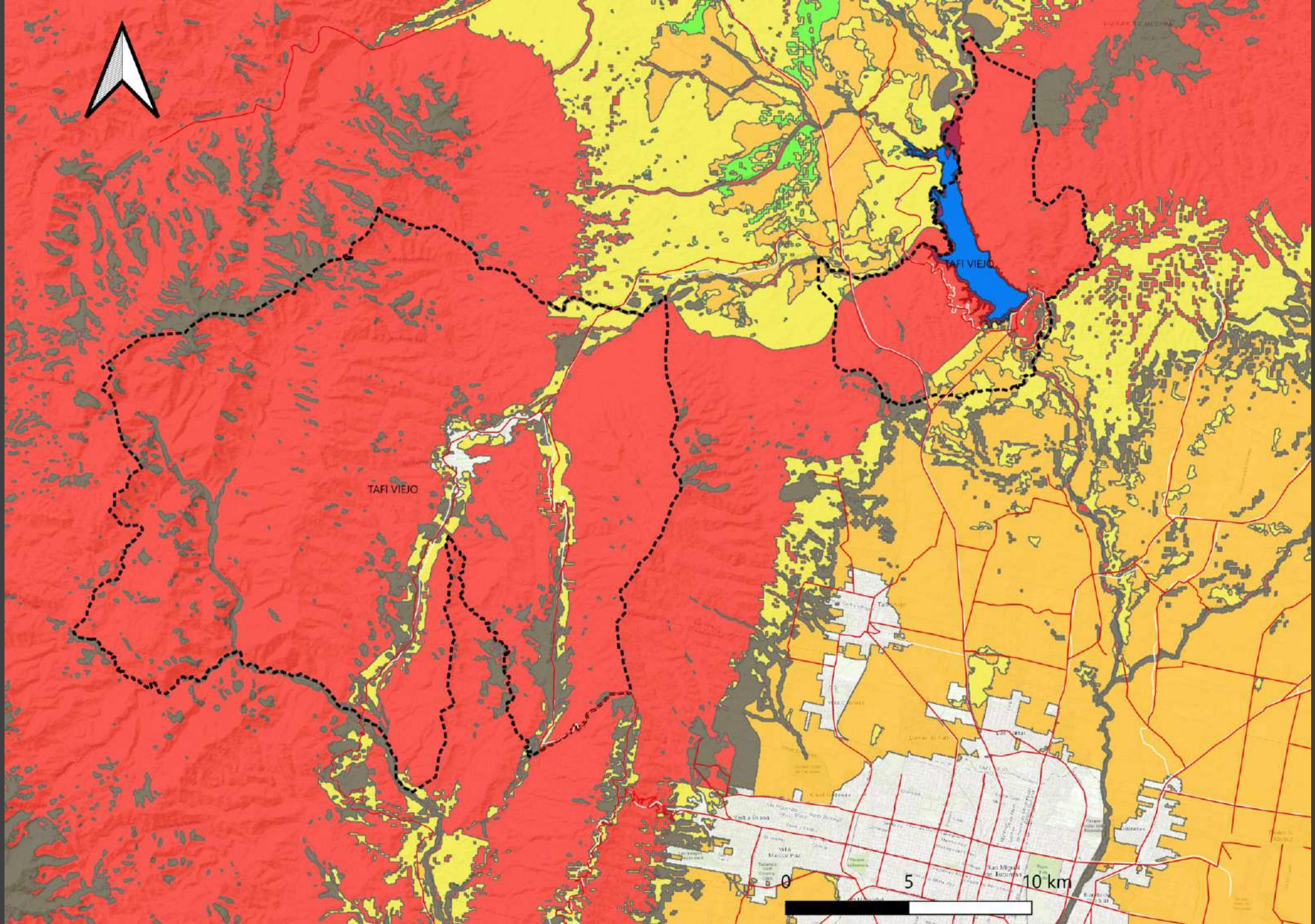
TAFI VIEJO

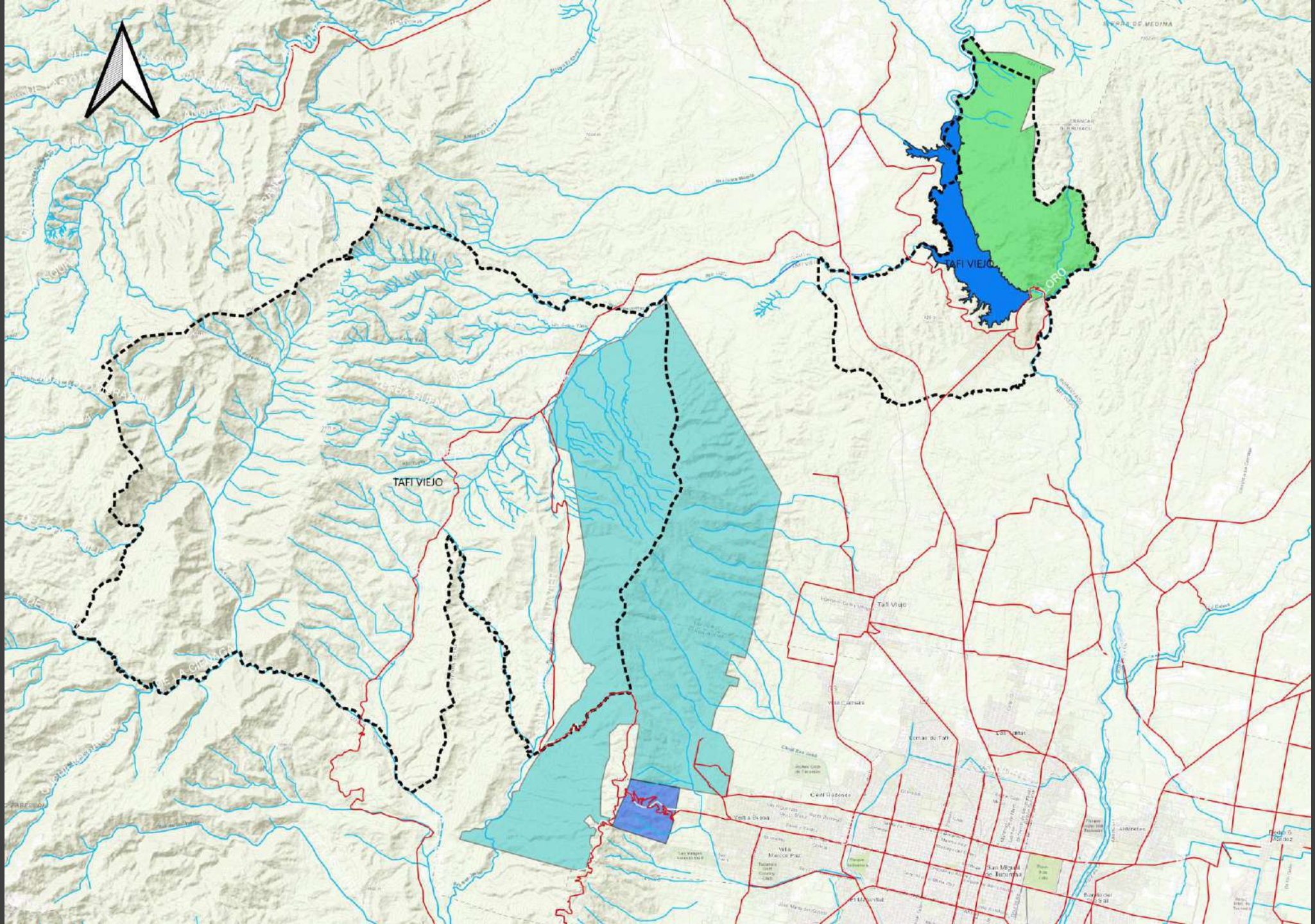
TAFI VIEJO

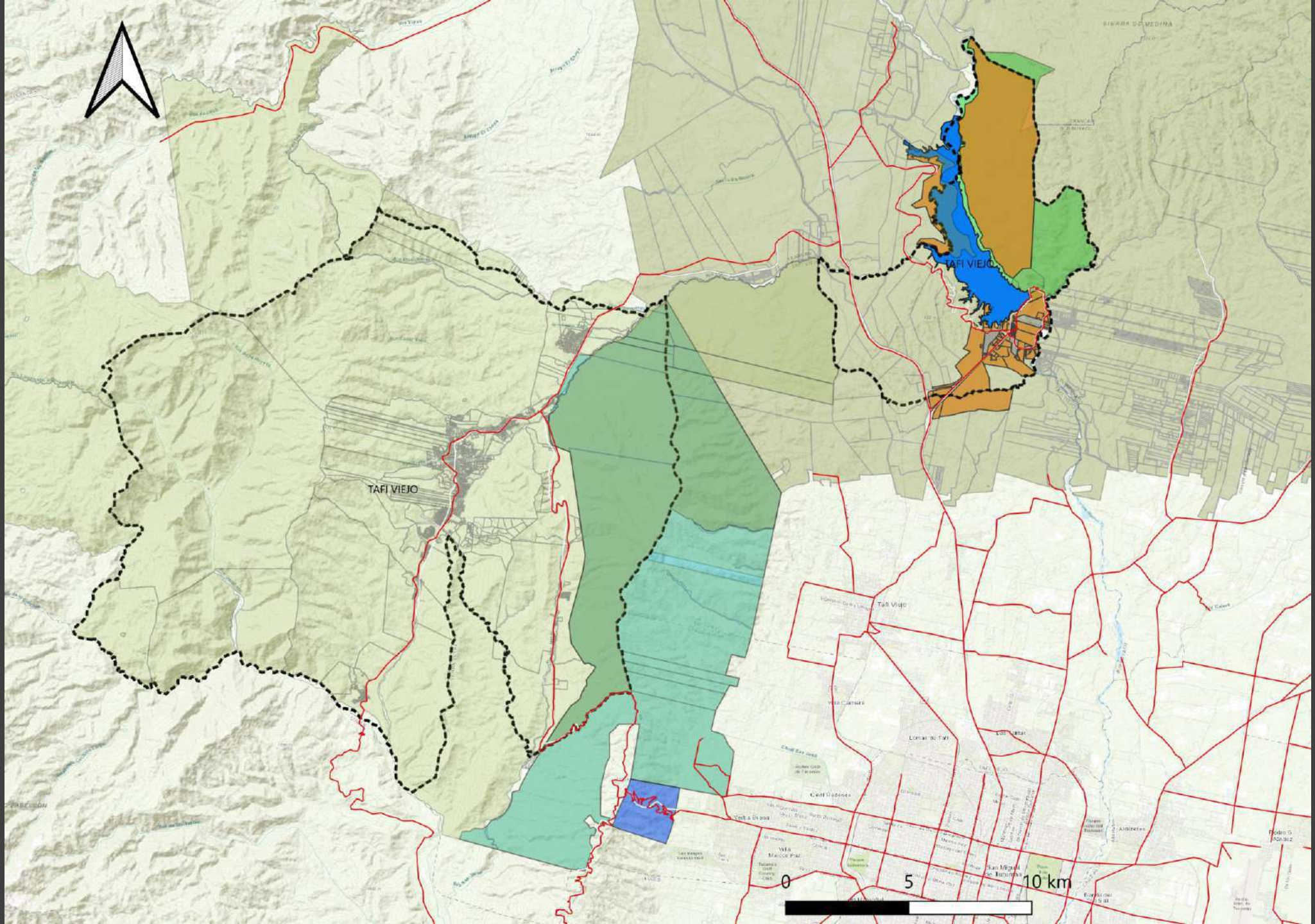
EL CADILLAL

RACÓ

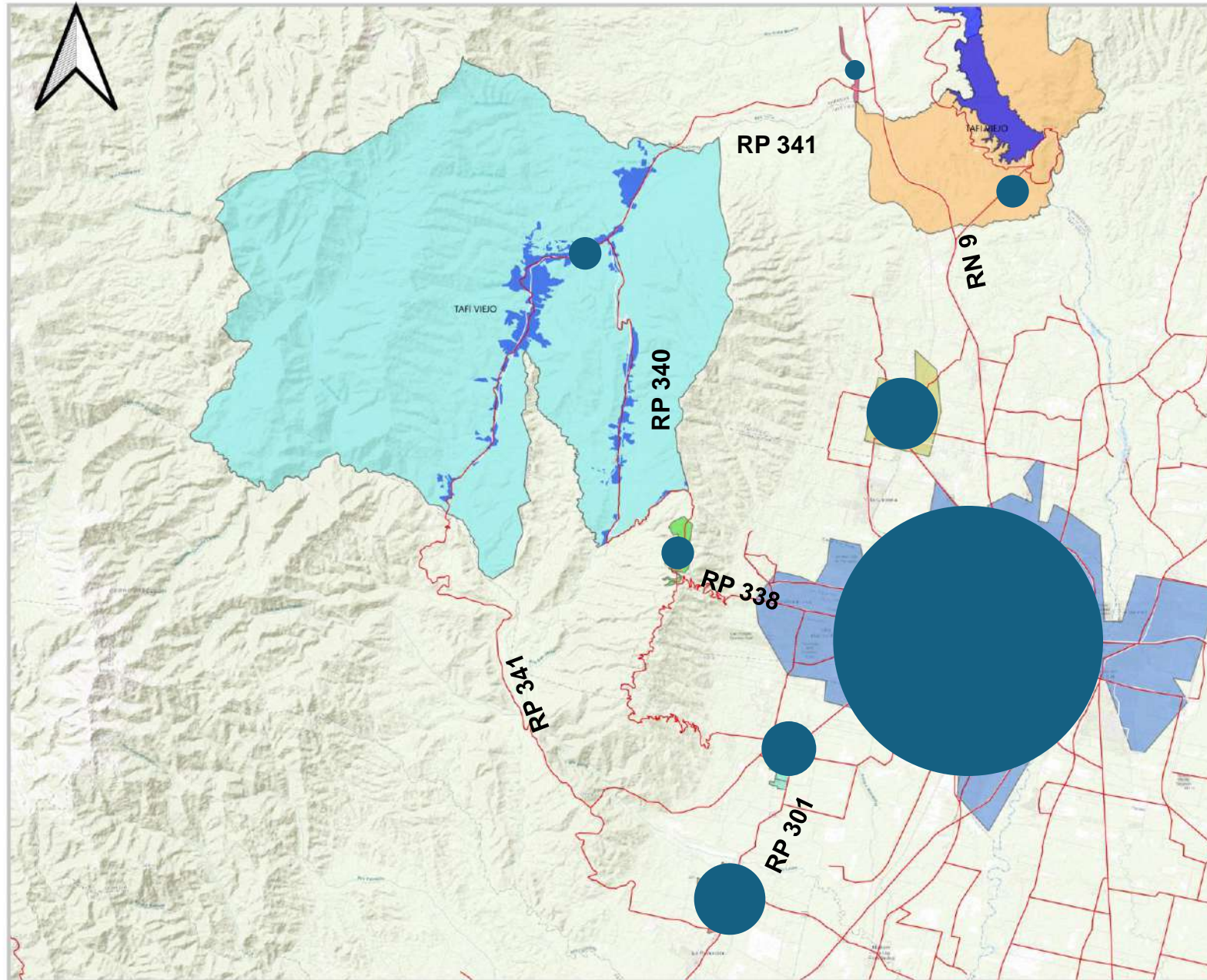
0 5 10 km







SISTEMA DE CIUDADES Y POBLADOS





**LOTEOS
IRREGULARES
RACO**



**USURPACIONES EN TIERRAS DEL ESTADO
EL CADILLAL**

EQUIPO INTERDISCIPLINARIO

TRABAJO INTERINSTITUCIONAL





TRABAJO EN EQUIPO CON INSTITUCIONES Y ESPECIALISTAS

TRABAJO VIRTUAL DEL EQUIPO

meet.google.com/jop-upqt-quc



María Clelia Violaz (Presentando)



Google Earth Pro

Buscar

Lugares

- Capilla Nuestra Señora del Valle
- Monasterio Cristo Rey
- Antigua Estafeta Postal
- Escuela Abel Ferrero
- CAPS y Policía
- Lab. Delfín
- Comigra Verde
- Alto de Itaco
- Mt. Págo de Raco
- El Feloso
- C. S. El Sumbalé
- Los Antónes
- Hoteles Club de Montaña
- Parque recreativo por Acueducto de montaña
- SAT
- Comuna
- Planta de tratamiento SAT
- Zona de tratamiento de agua El Postezuelo
- Pozo de agua indicado por David
- Toma del Monasterio Plata
- Ruta Un Ilián
- Lugares temporales

Uso de capas

- Bases de datos principal
- Avances
- Fronteras y etiquetas
- Lugares
- Fotografías
- Carreteras
- Edificios 3D
- Tiempo
- Calor
- Otros
- Relieve

Carlos Alberto...

María Clelia Violaz

Augusto Gutiérrez

Rodrigo Ordoñez García

Magdale...

Ana Dantur

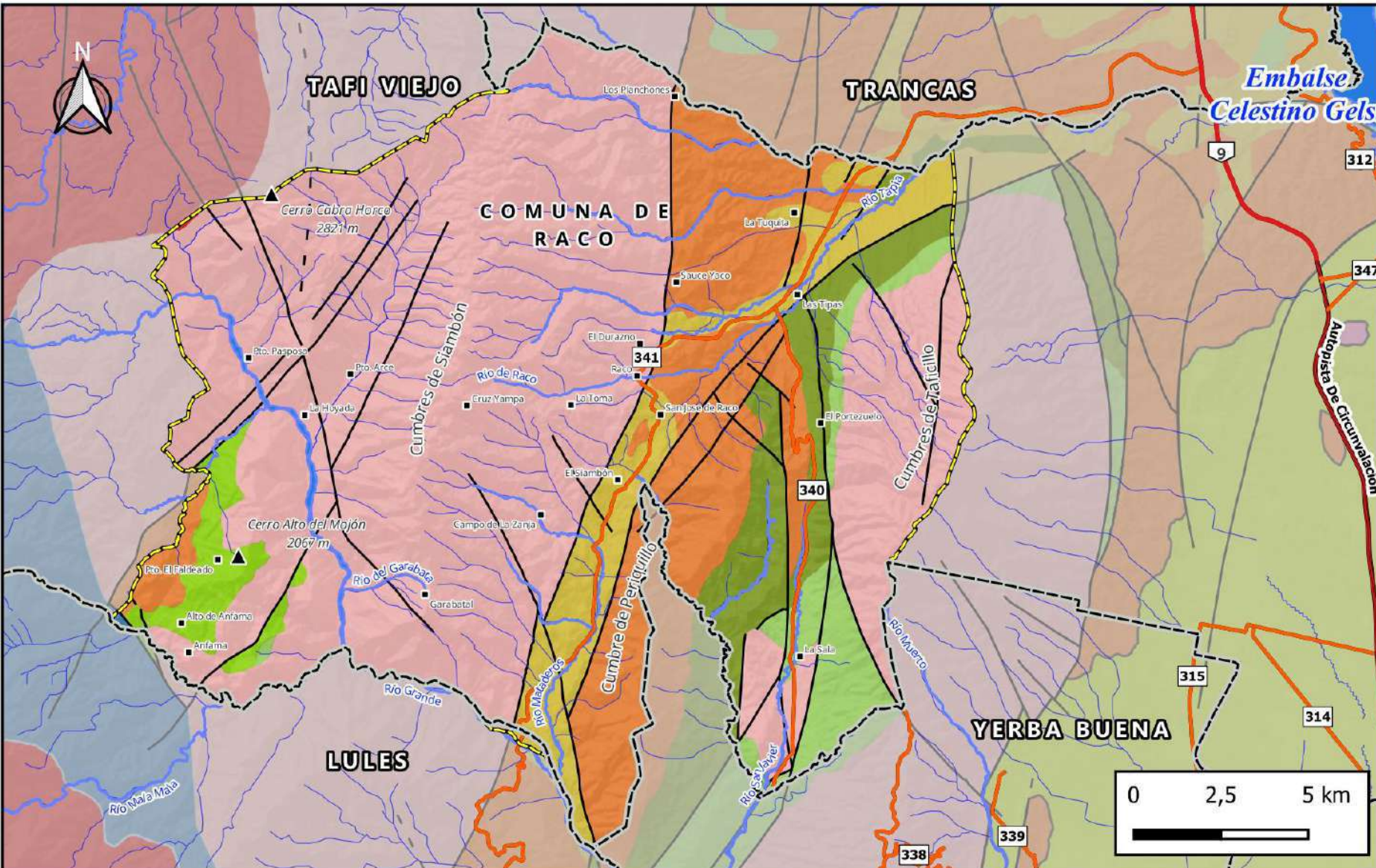
10:32 a.m. | jop-upqt-quc



**LÍNEA DE BASE
MEDIO FÍSICO
BIOLÓGICO
SOCIO_AMBIENTAL**

RIESGOS AMBIENTALES

RACO



Límite de Comuna de Racó
 Límite departamental

Unidades Litológicas

- Arena conglomerádica, limo arenoso
- Areniscas finas, pelitas
- Areniscas, limolitas, lutitas
- Conglomerados, areniscas
- Esquistos bandeados, felsitas; en casos con metamorfismo térmico
- Granitoides anatócticos
- Limolitas, arcilitas, margas, calizas, yeso
- Metapelitas, metagrauvascas, filitas, pizarras

Tipo de Fallas

- Visible
- Inferido

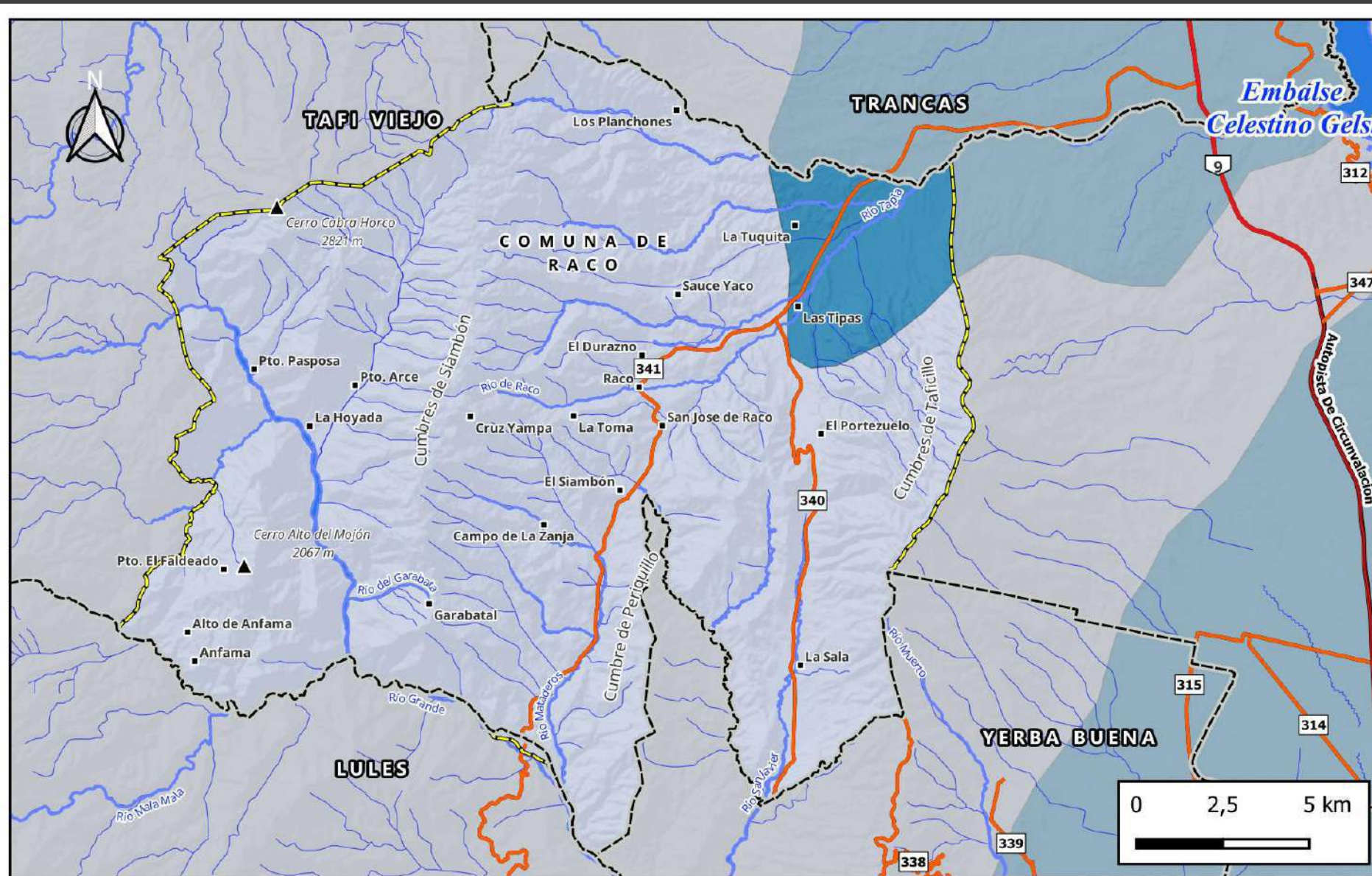
Ríos
 Cuerpos de agua

Localidades
 Cerros

Red vial

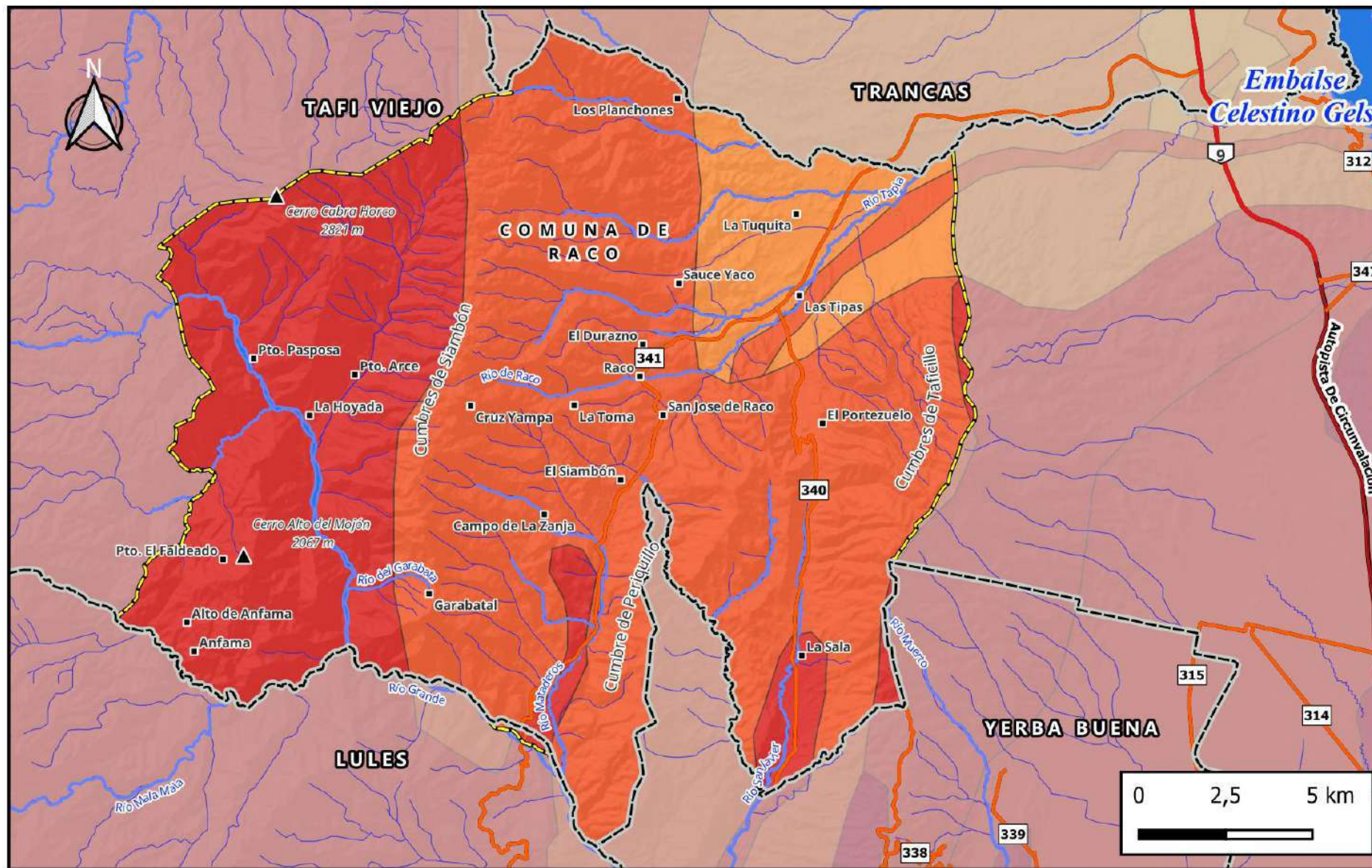
- Autopista
- Ruta Nacional
- Ruta Provincial

RACO

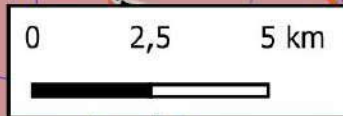


-  Límite de Comuna de Raco
-  Límite departamental
-  Localidades
-  Cerros
- Riesgo de inundación**
-  Ligero
-  Severo
-  Ríos
-  Cuerpos de agua
- Red vial**
-  Autopista
-  Ruta Nacional
-  Ruta Provincial

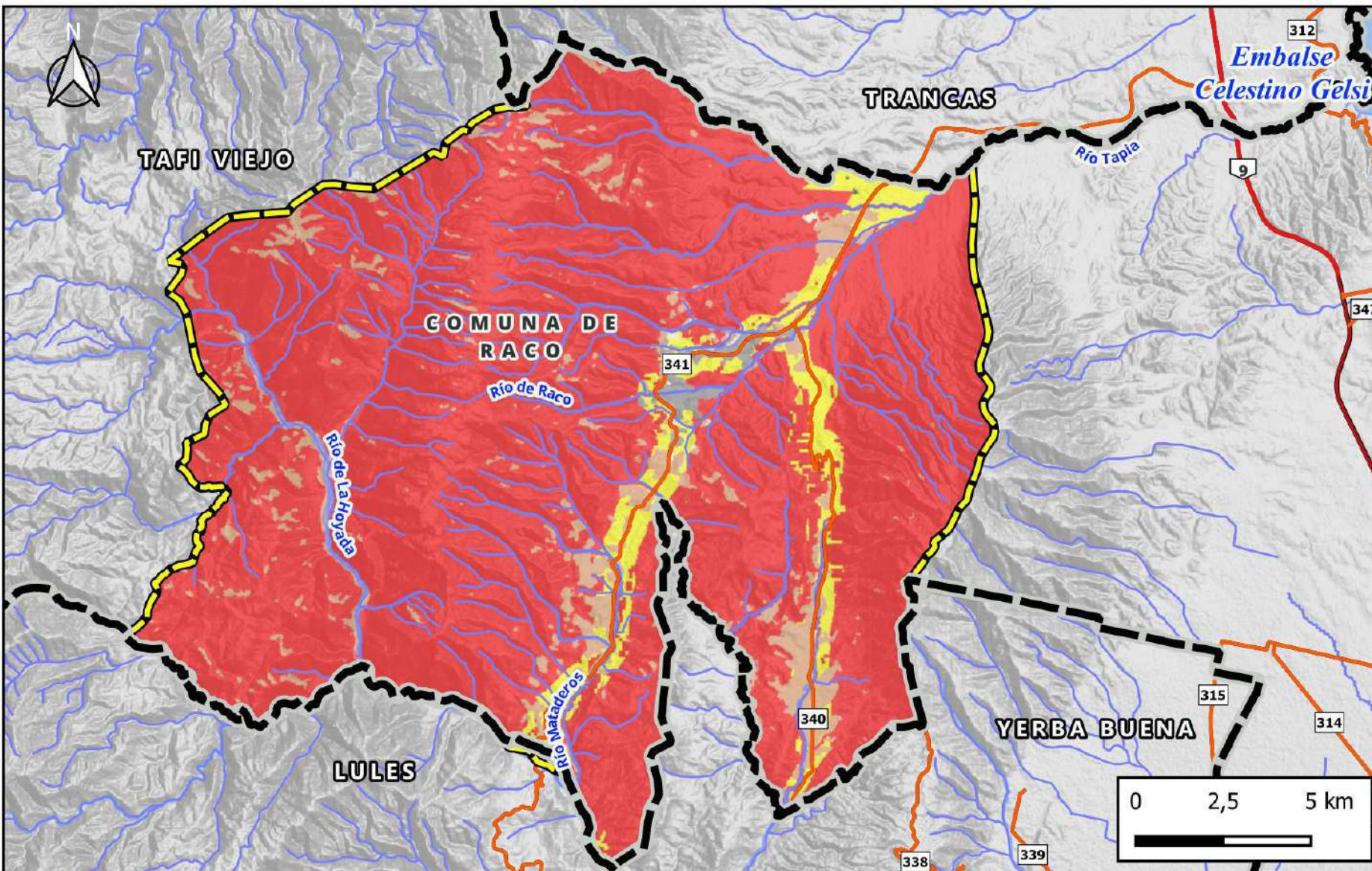
RACO





-  Límite de Comuna de Raco
-  Límite departamental
-  Localidades
-  Cerros
- Riesgo de remoción en masa**
 -  Moderado a severo
 -  Severo
 -  Grave
-  Ríos
-  Cuerpos de agua
- Red vial**
 -  Autopista
 -  Ruta Nacional
 -  Ruta Provincial



RACO



-  Límite de Comuna de Racó
-  Límite departamental

Áreas OTBN 2010

-  Categoría I - (Rojo)
Alto valor de conservación
-  Categoría II (Amarillo)
Mediano valor de conservación
-  Categoría III - (Verde)
Bajo valor de conservación
-  Categoría A - (Marrón Oscuro)
Mayor integración territorial
-  Categoría B - (Marrón Claro)
Menor integración territorial
-  Zona urbana

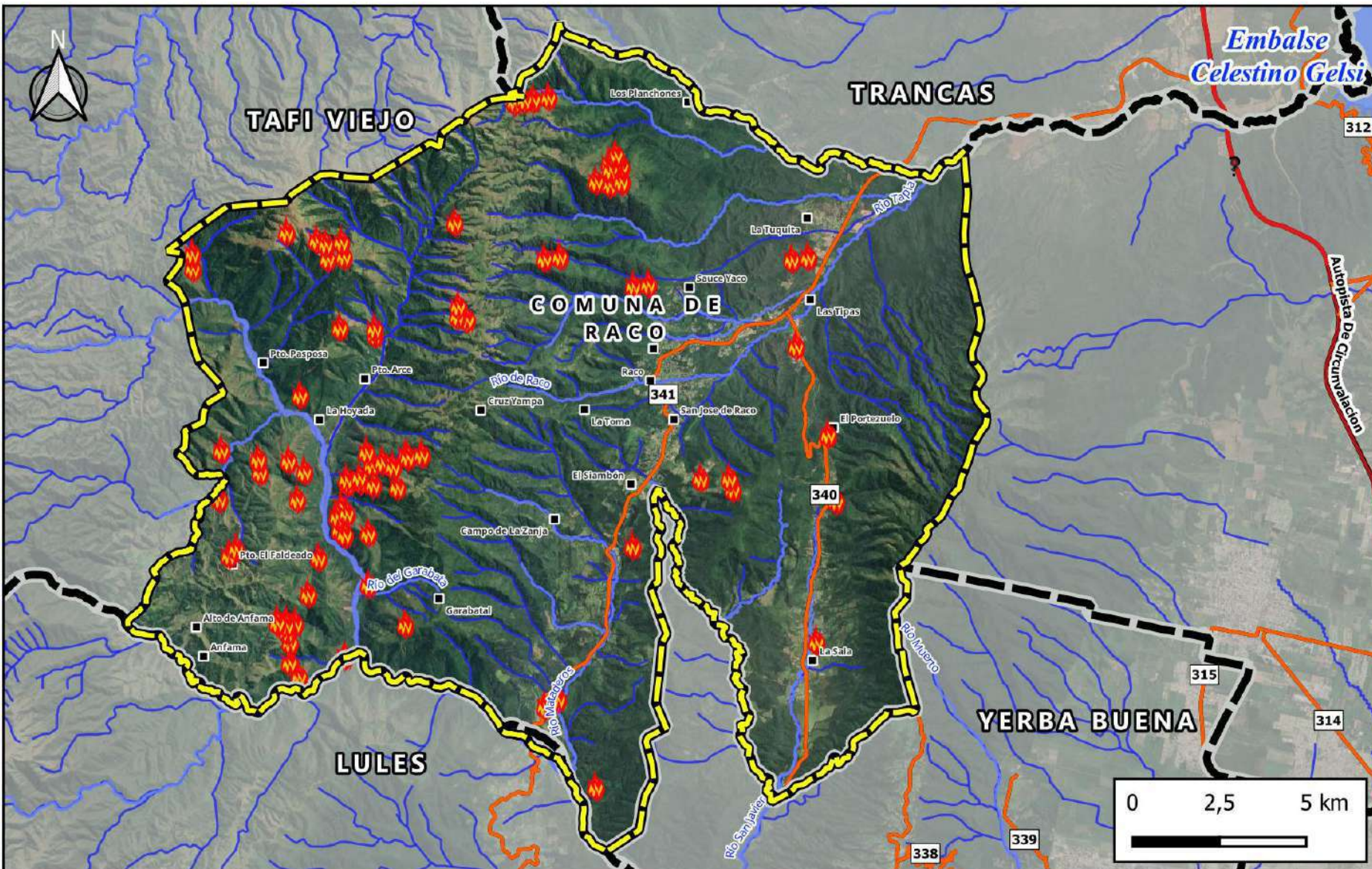
Red vial










-  Autopista
-  Ruta Nacional
-  Ruta Provincial
-  Cuerpos de agua
-  Ríos

RACO



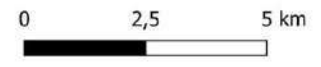
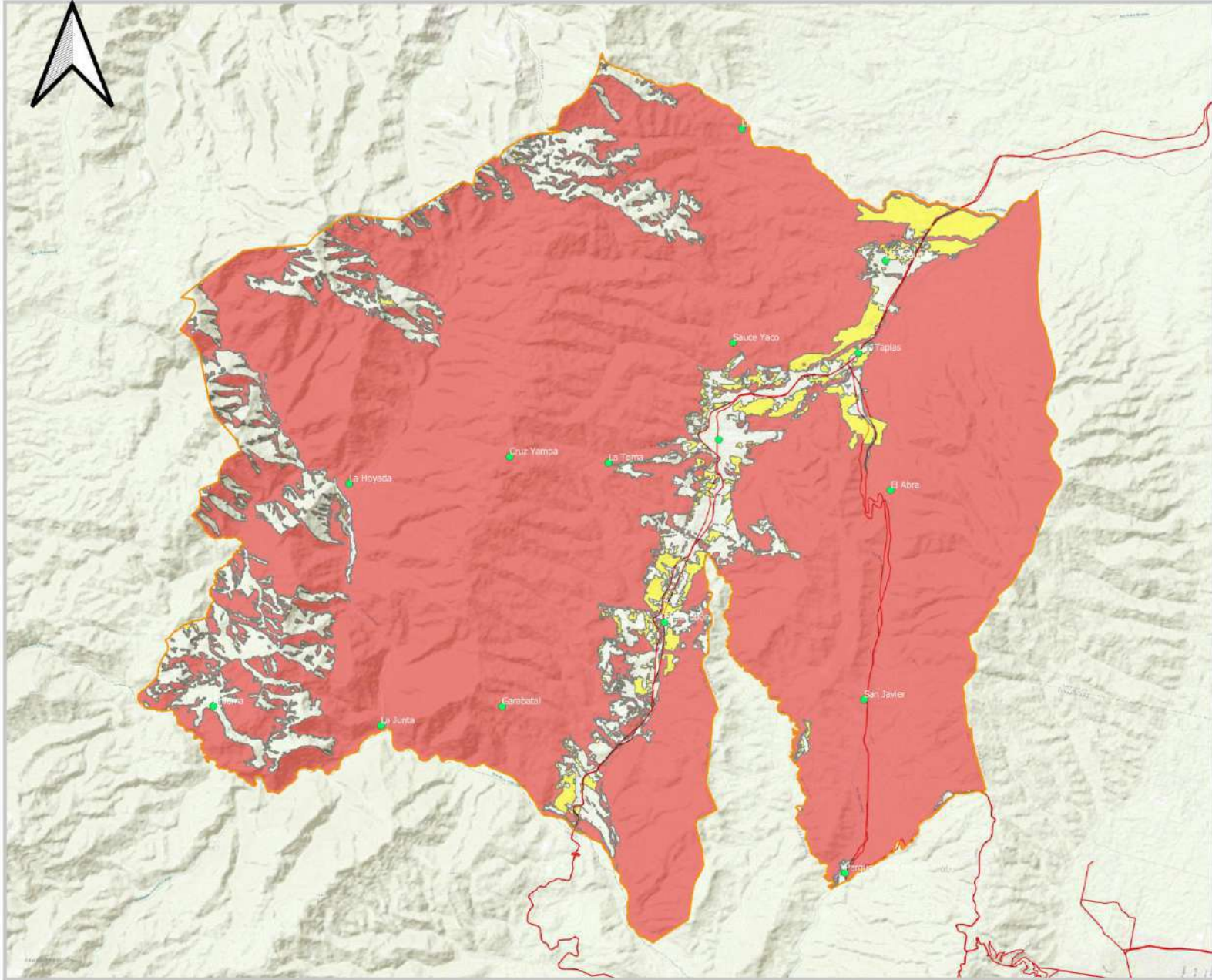
RACO



-  Límite de Comuna de Raco
-  Límite departamental
-  Localidades
-  Focos de incendios entre los años 2015 y 2025 (CONAE)
-  Cuerpos de agua
-  Ríos
- Red vial**
 -  Autopista
 -  Ruta Nacional
 -  Ruta Provincial

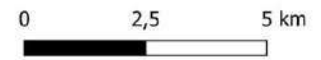
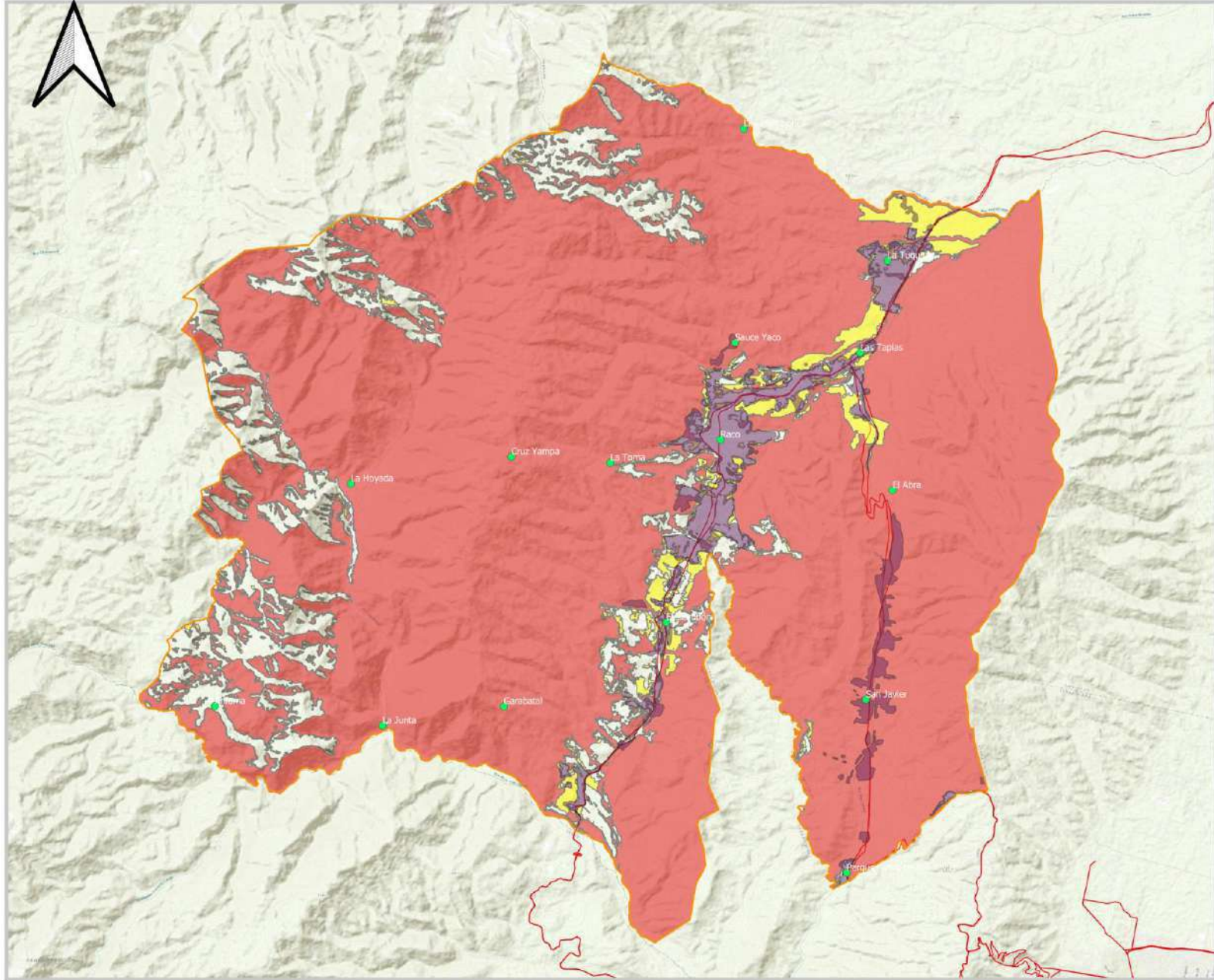
RACO

OTBN



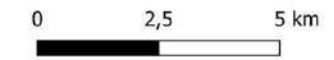
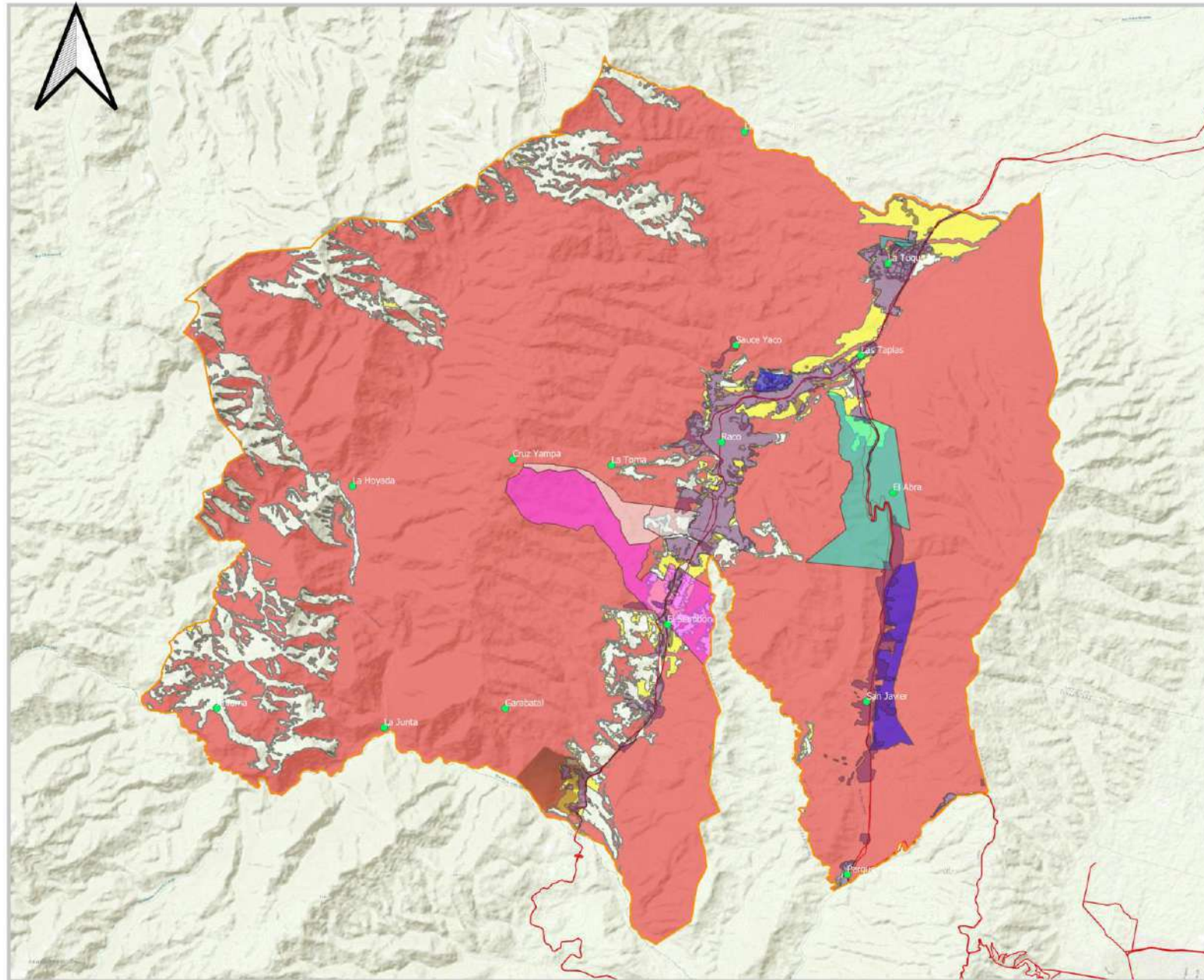
RACO

AVANCE URBANO 2025 Y OTBN




RACO

OTBN_SOLICITUDES EN FFSyS



RACCO

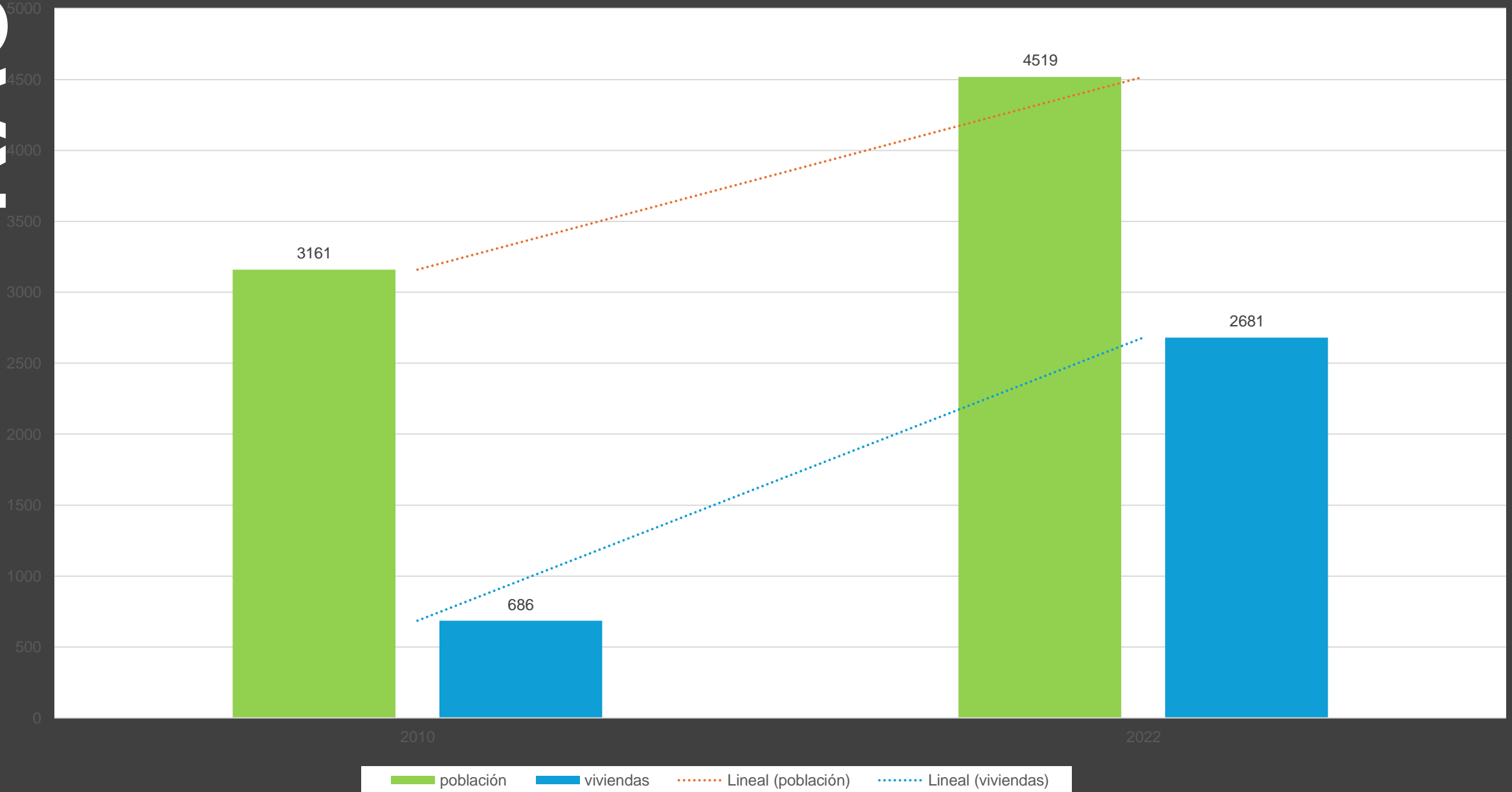


RACO



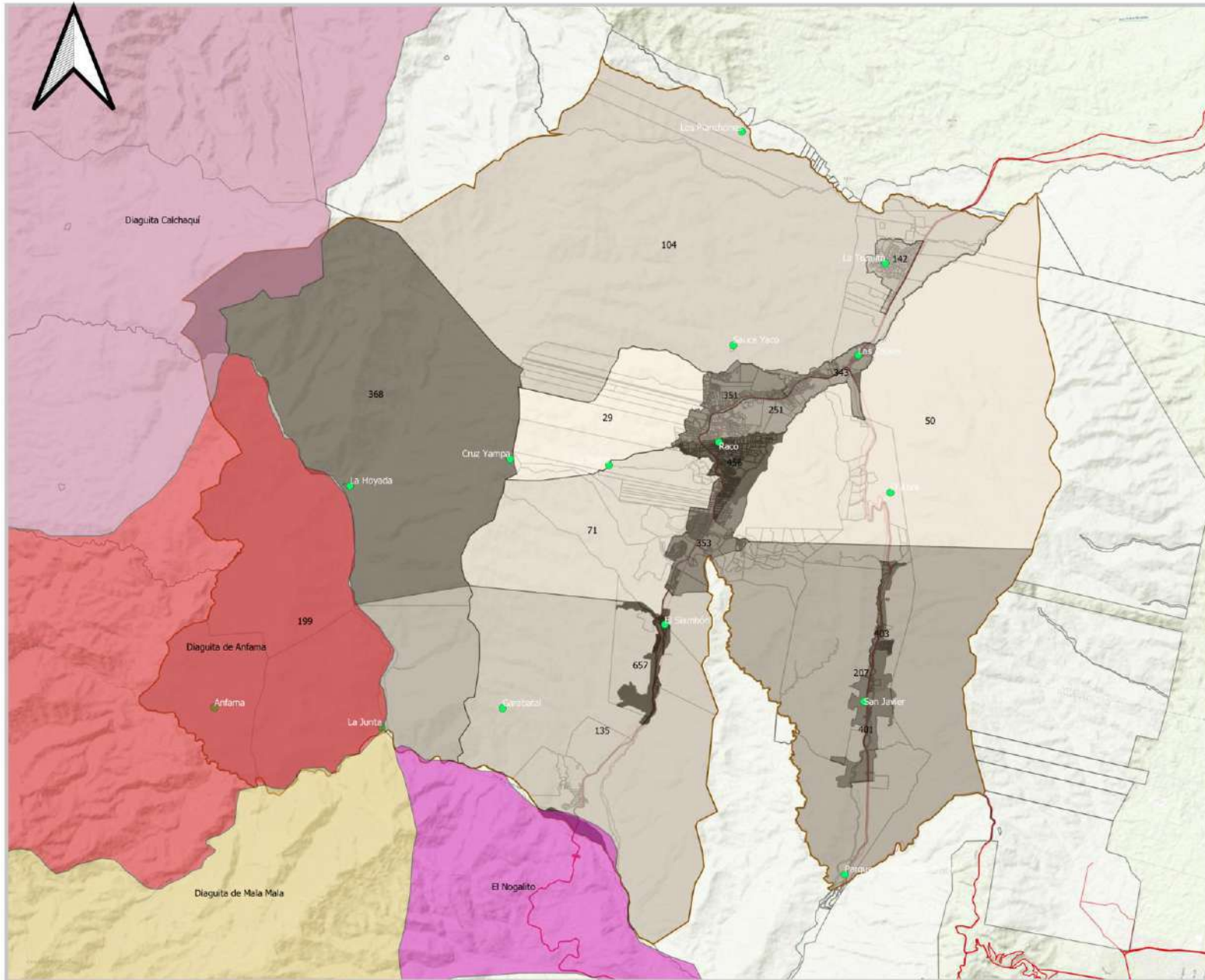
RACO

Incremento de Población y Viviendas CNPhyV 2010_2022



RACO

POBLACIÓN DE RACO_REDATAM_2022 COMUNIDADES INDÍGENAS_RIDES



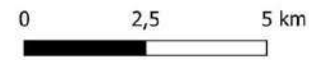
- paraje Raco

radiosRaco_Población

- 29
- 50
- 71
- 104
- 135
- 142
- 199
- 207
- 251
- 343
- 351
- 353
- 368
- 401
- 403
- 456
- 657

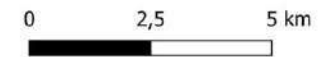

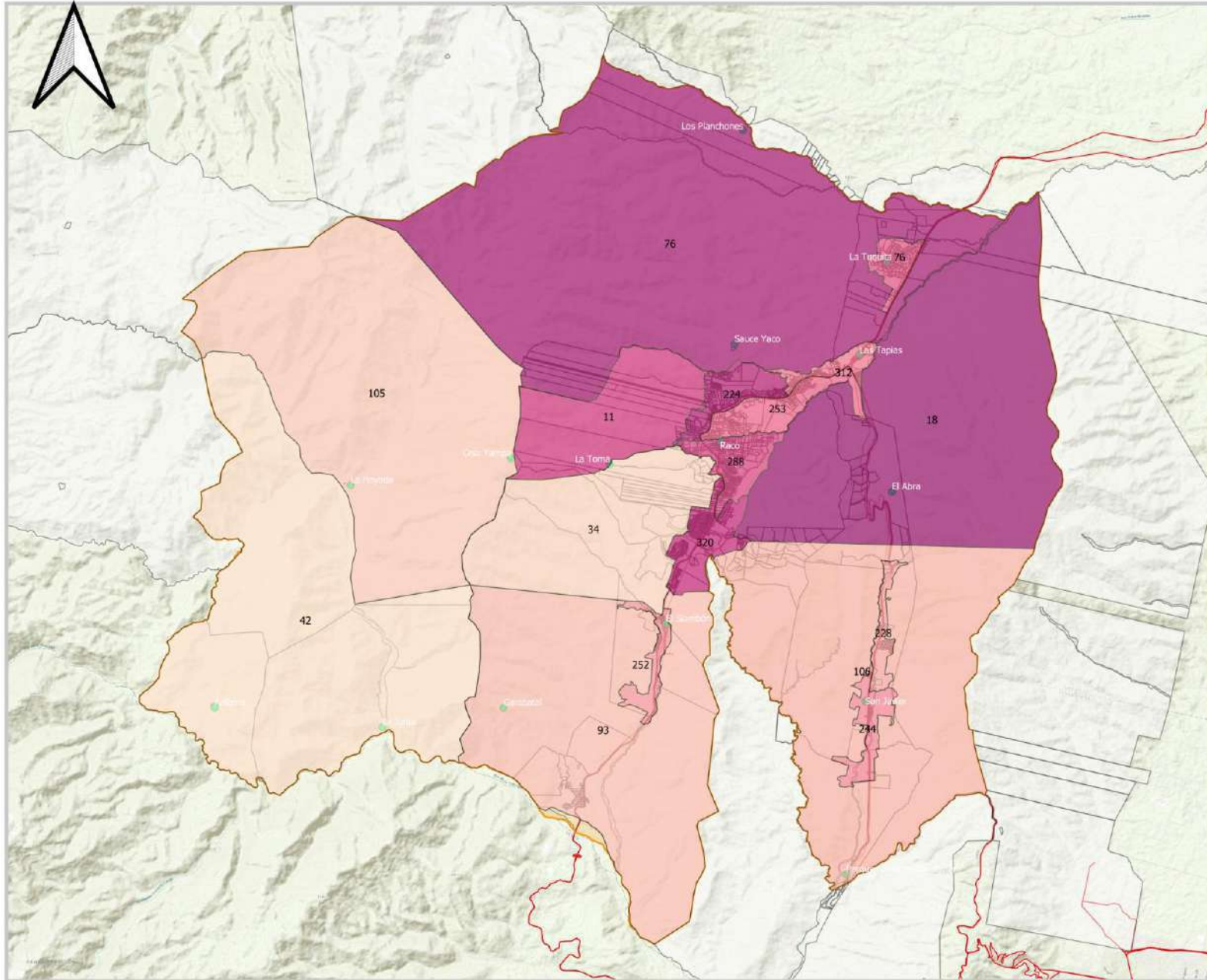
comunidades indigenas RIDES

- Diaguita Calchaquí
- Diaguita de Anfama
- Diaguita de Mala Mala
- El Nogalito



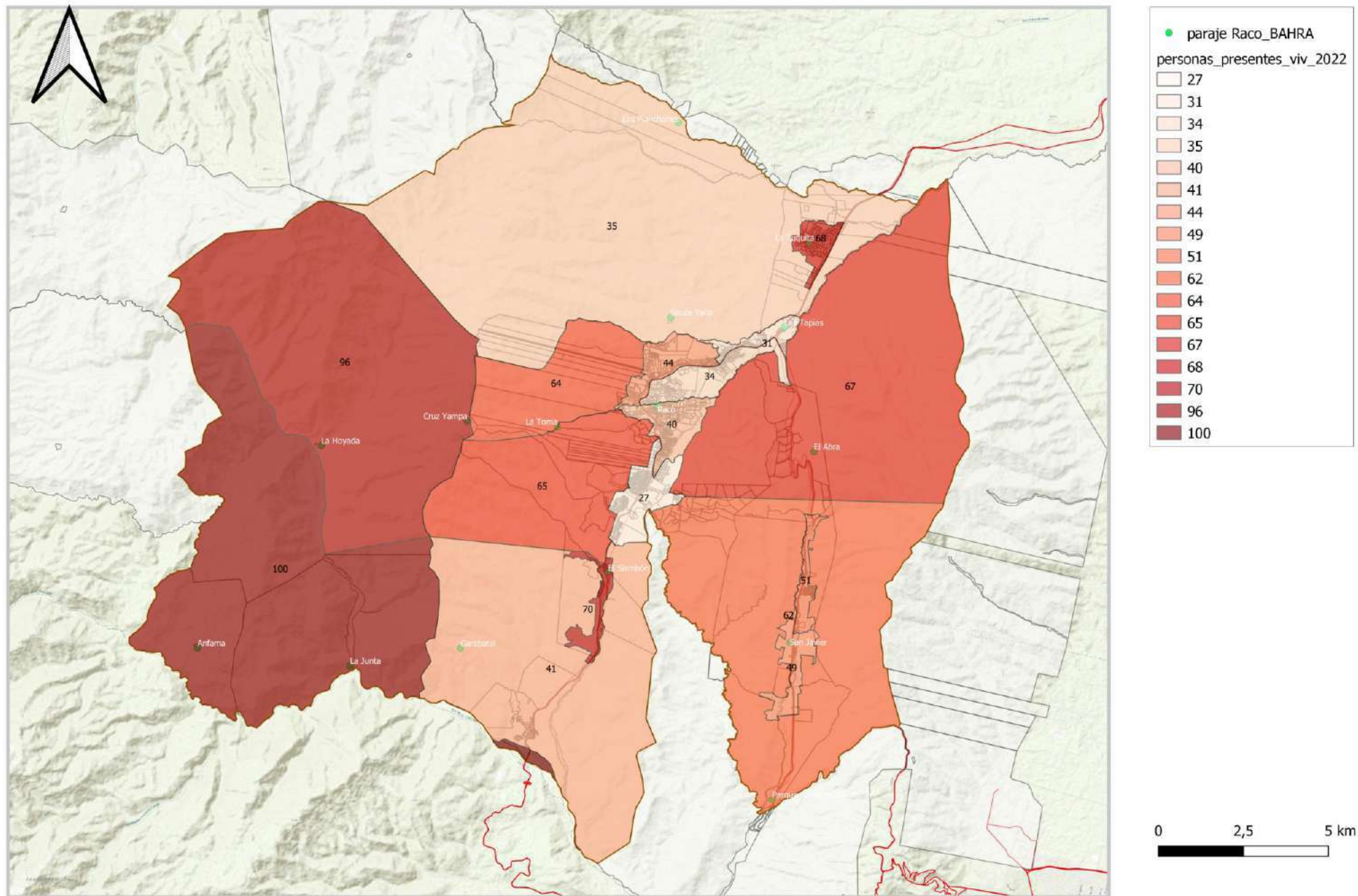
RACO

POBLACIÓN FEMENINA_REDATAM_2022 PARAJES_BAHRÁ



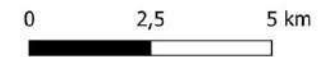

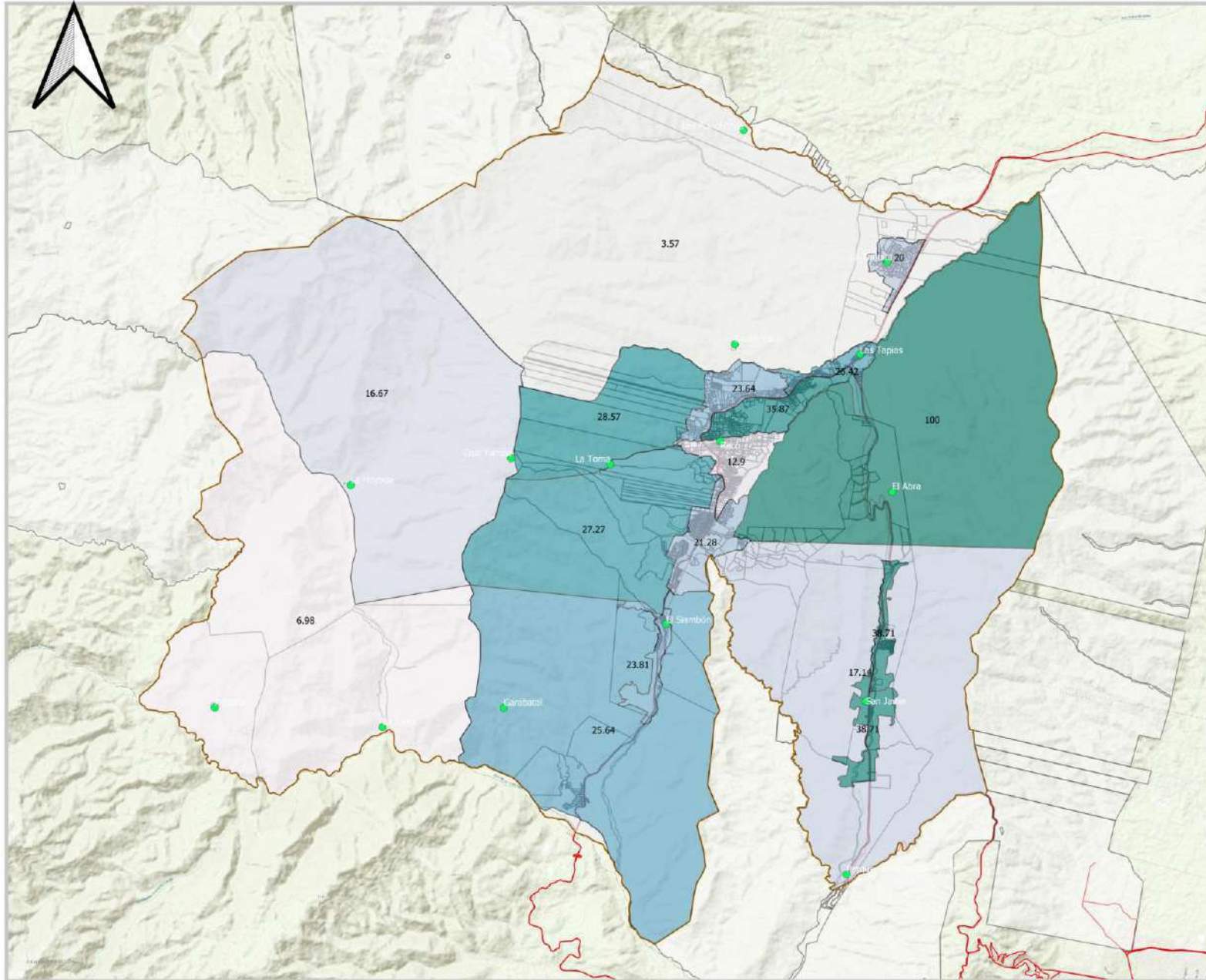
RACO

VIVIENDAS CON PERSONAS PRESENTES_REDATAM_2022 PARAJES_BAHRA

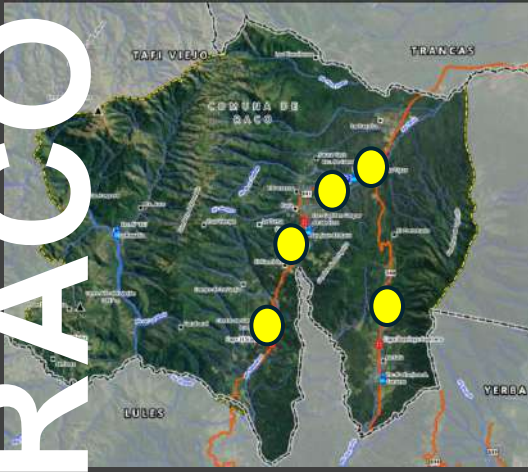


RACO

VIVIENDAS NBI_REDATAM_2022 PARAJES_BAHRA



RACO



Medir

Segmentos [metros]
25,172

Total metros

Cartesiano Elipsoidal

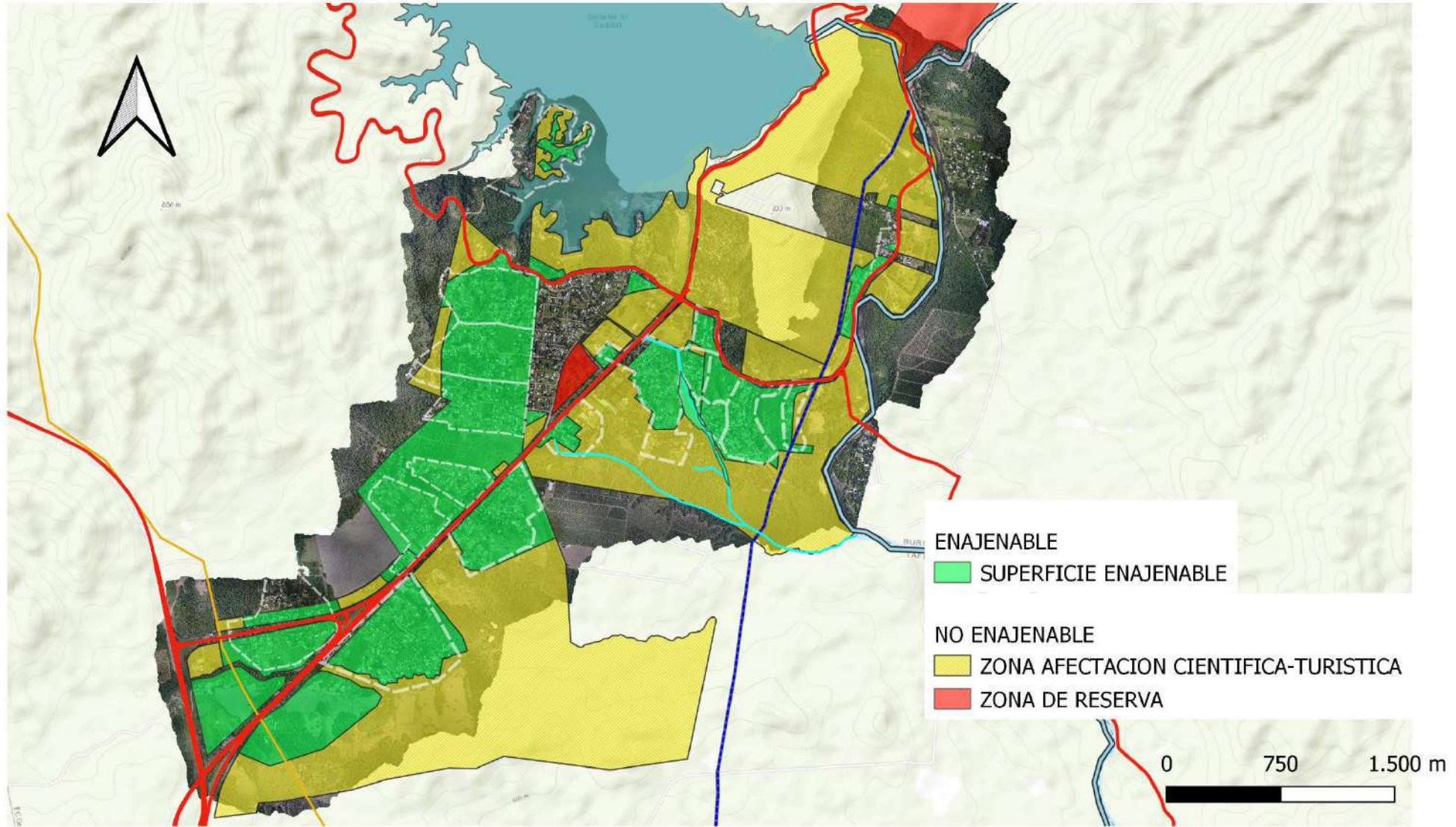
Info



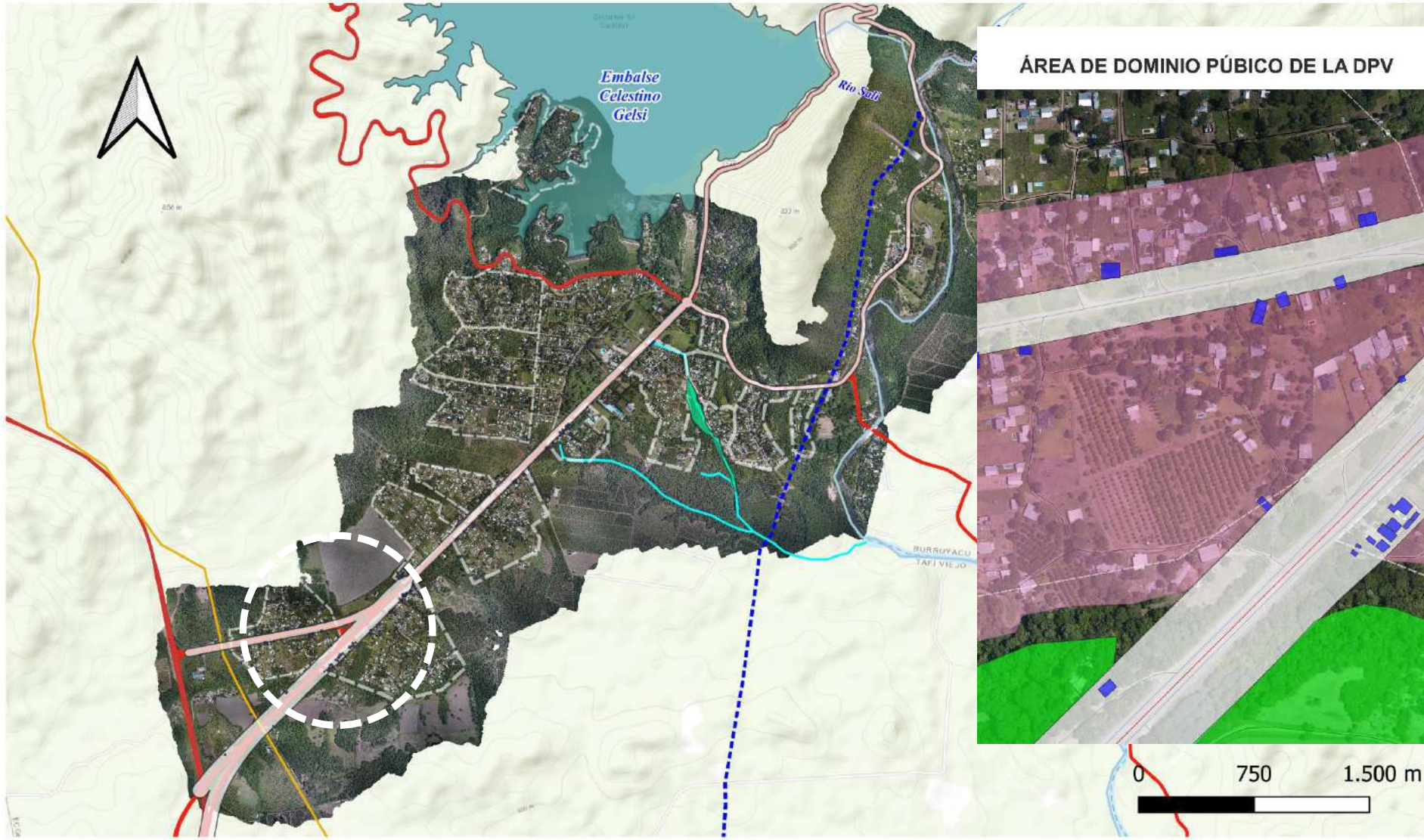
RACO



ZONIFICACIÓN LEY 9.179 Y MODIFICATORIAS



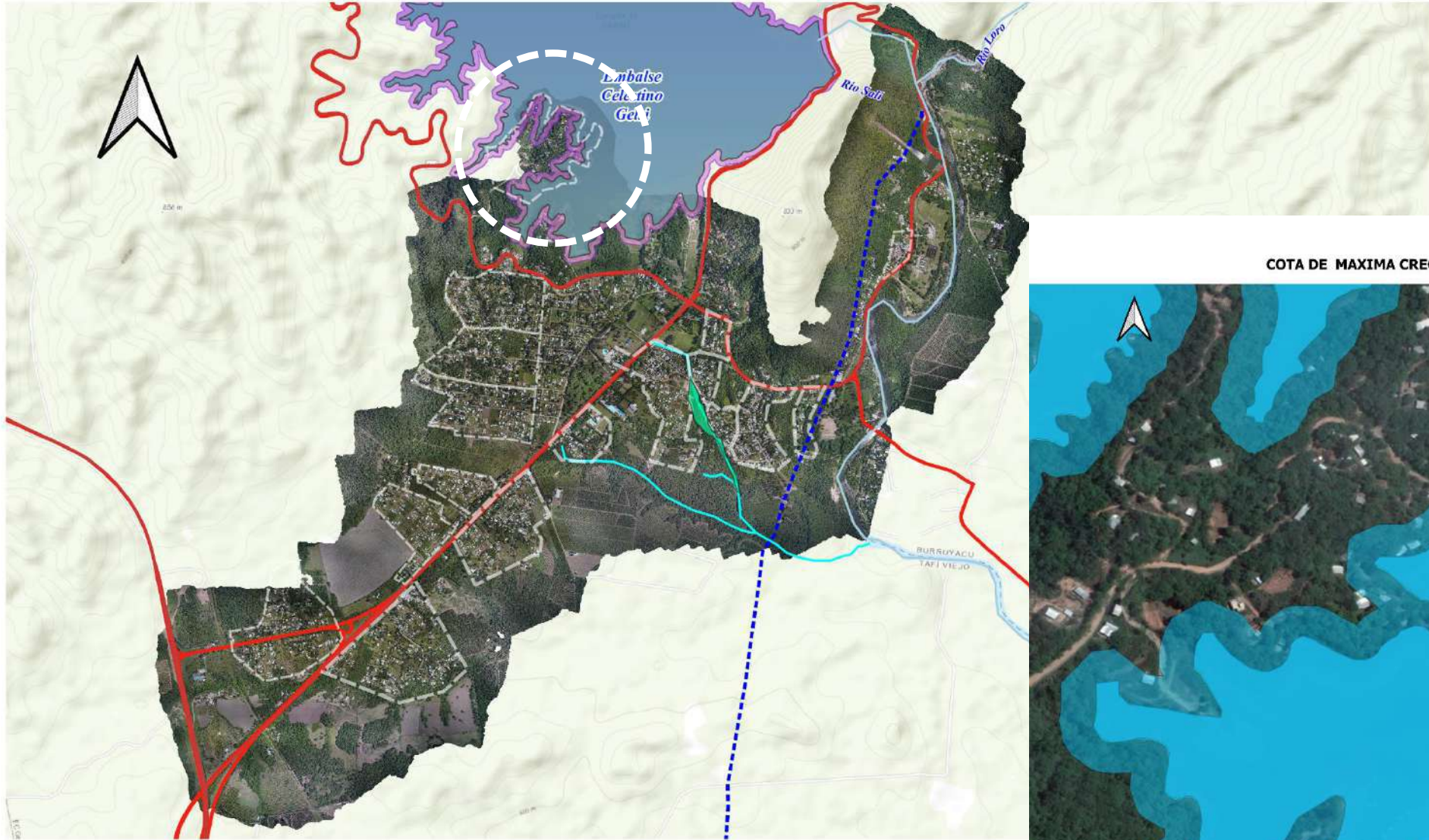
RIESGOS AMBIENTALES
URBANIZACIÓN SOBRE ESPACIO DE DOMINIO PÚBLICO DPV



RIESGOS AMBIENTALES
URBANIZACIÓN SOBRE 35 M DE COTA MÁXIMA DEL EMBALSE (LEY 9.179 Y MOD.)



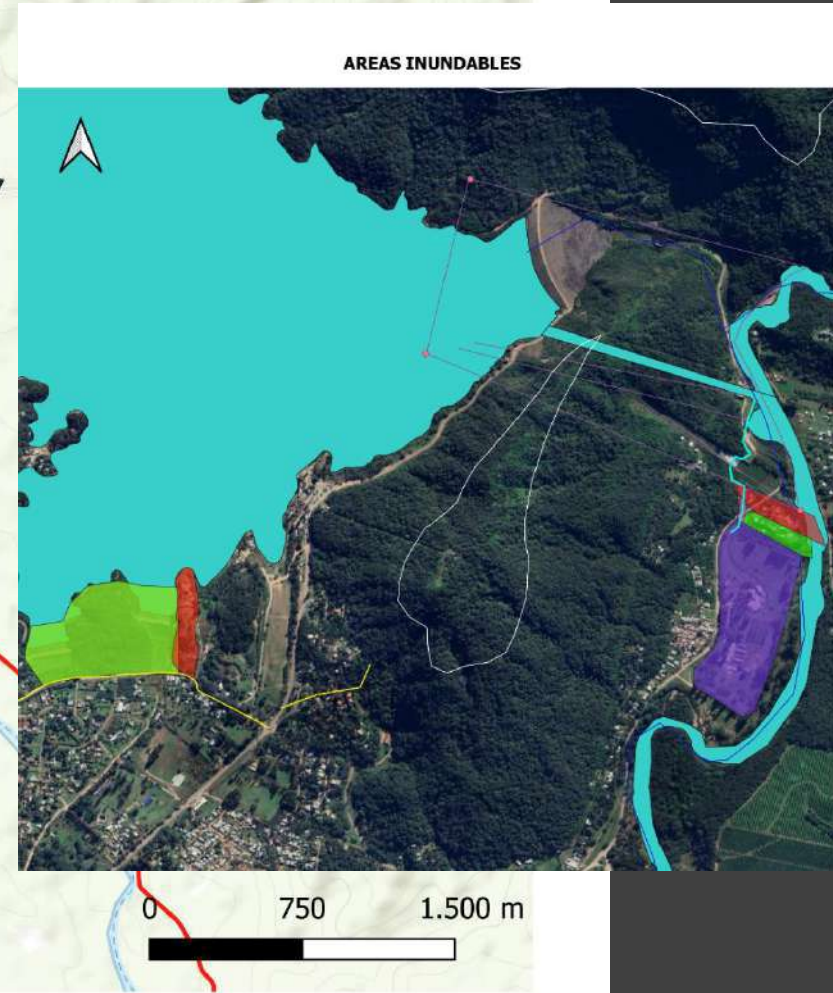
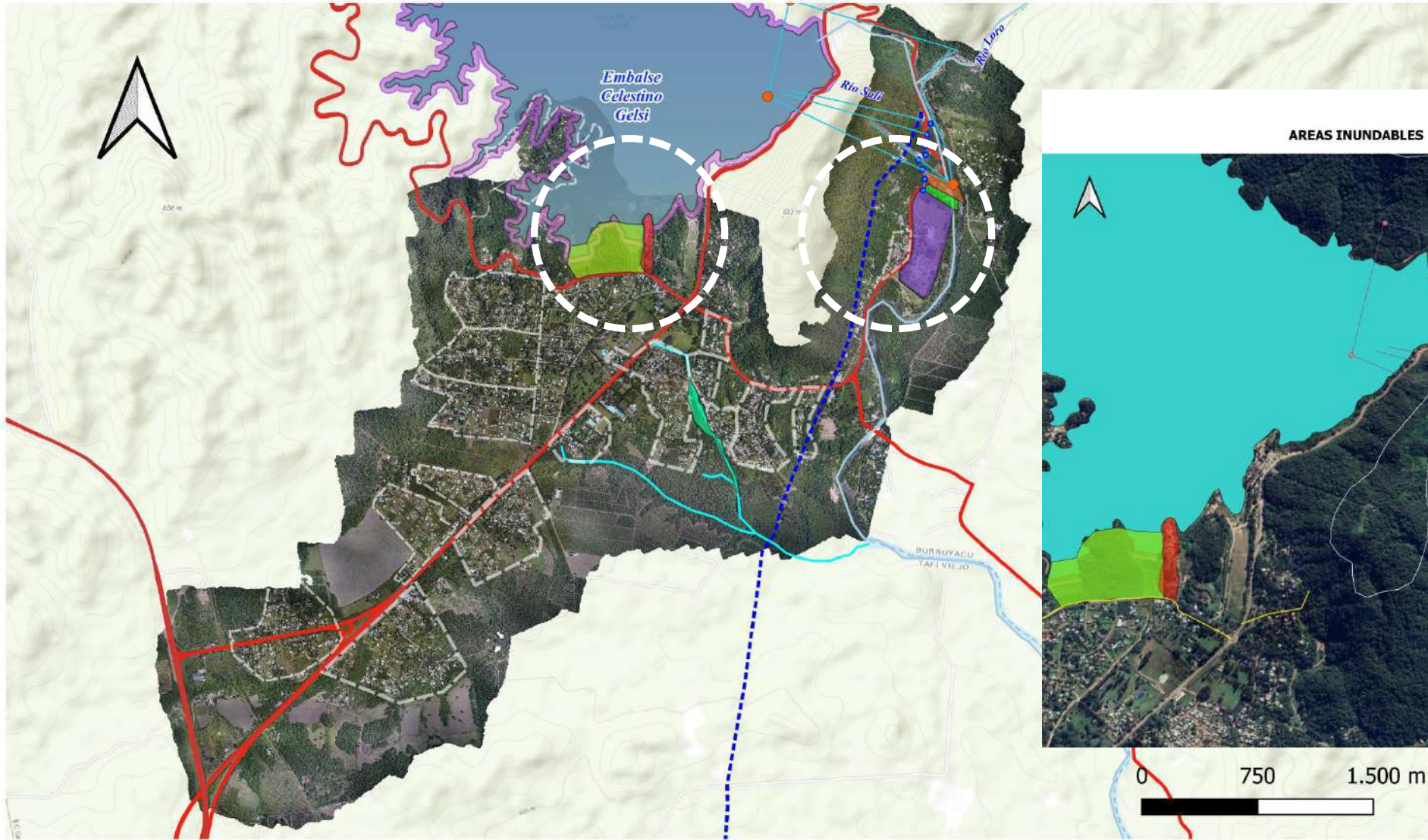
RIESGOS AMBIENTALES URBANIZACIÓN SOBRE 35 M DE COTA MÁXIMA DEL EMBALSE (LEY 9.179 Y MOD.)



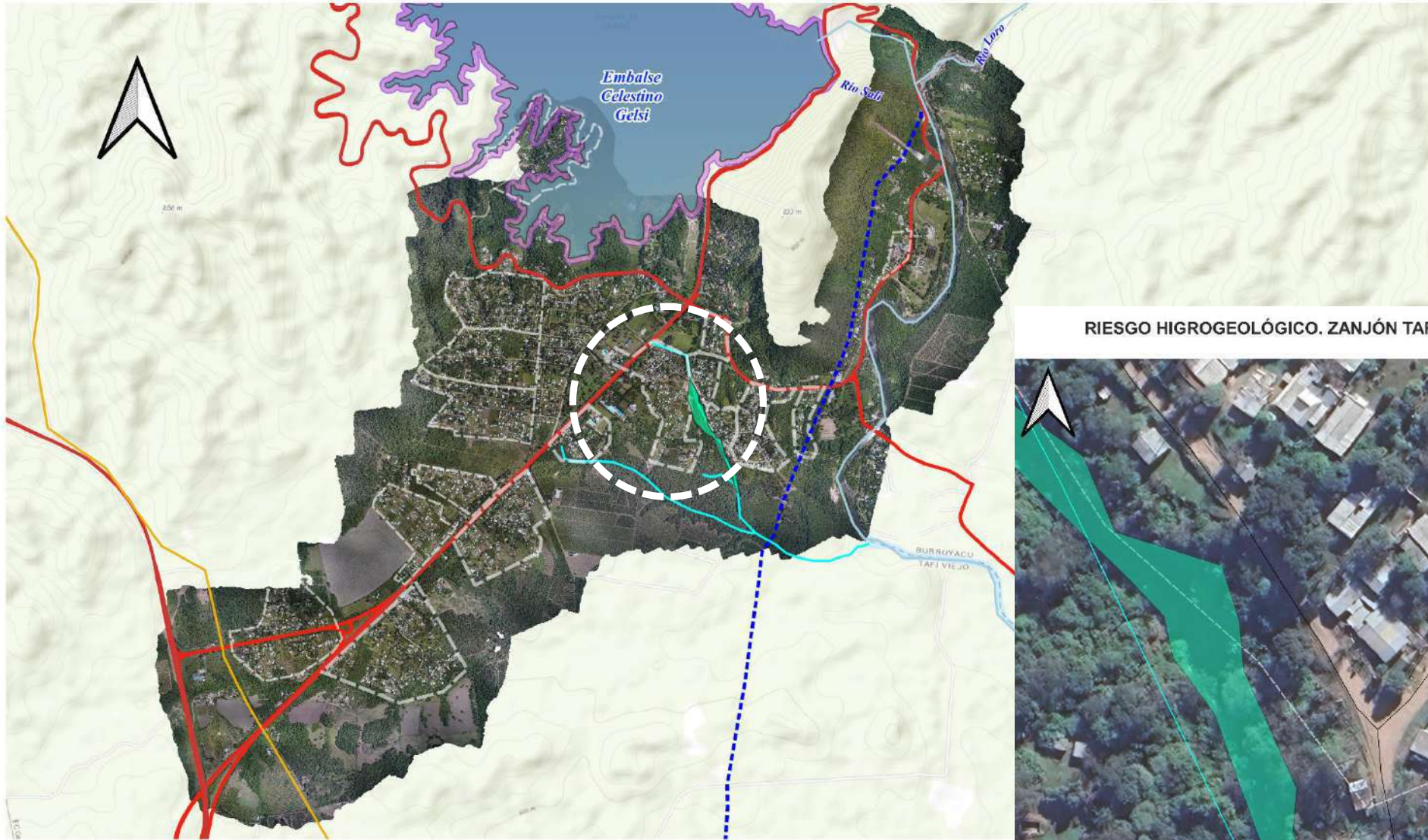
COTA DE MAXIMA CRECIDA



RIESGOS AMBIENTALES INUNDACIÓN (LEY 7.696) Y SEGURIDAD



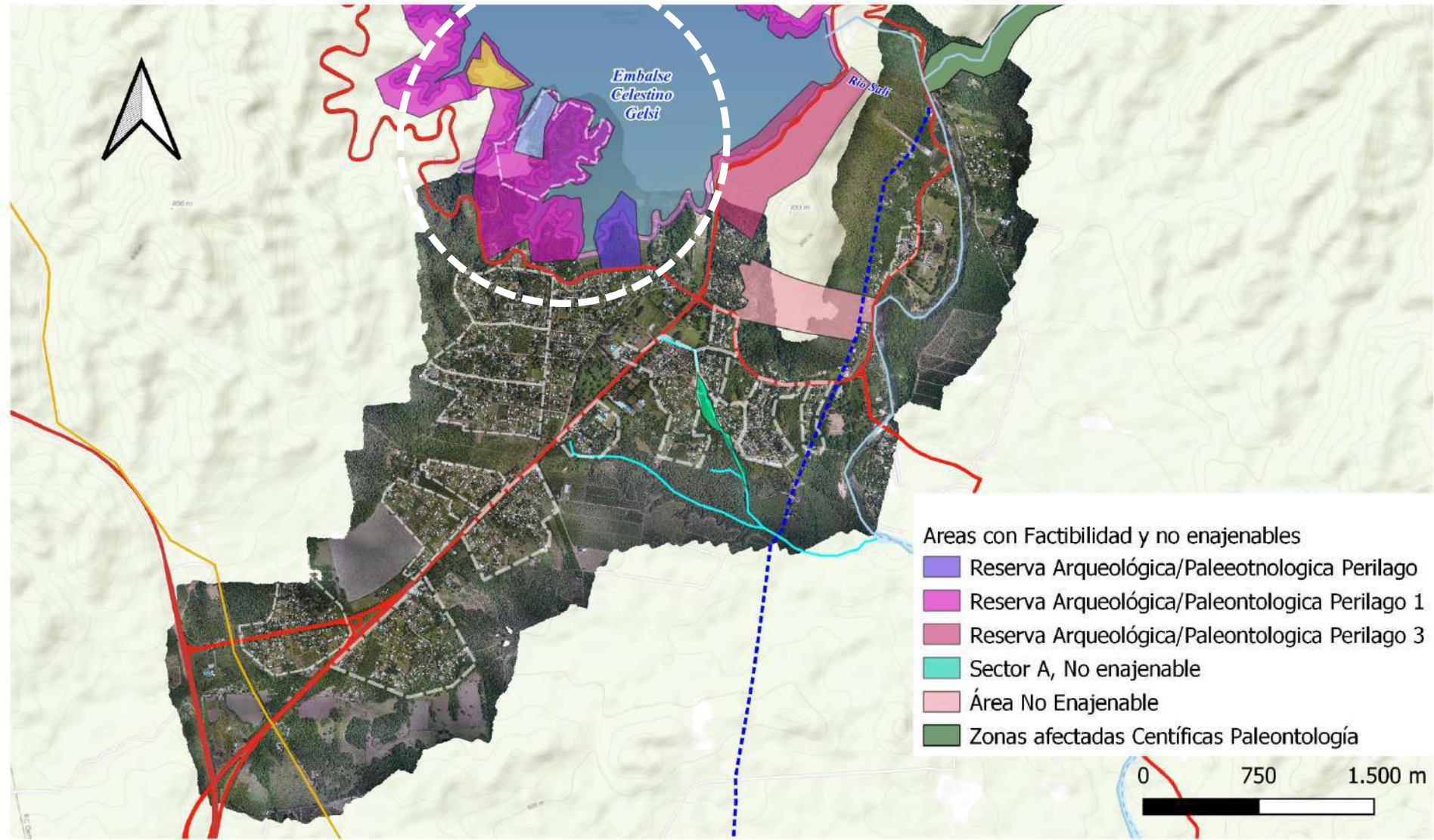
RIESGOS AMBIENTALES
HIDROGEOLÓGICOS



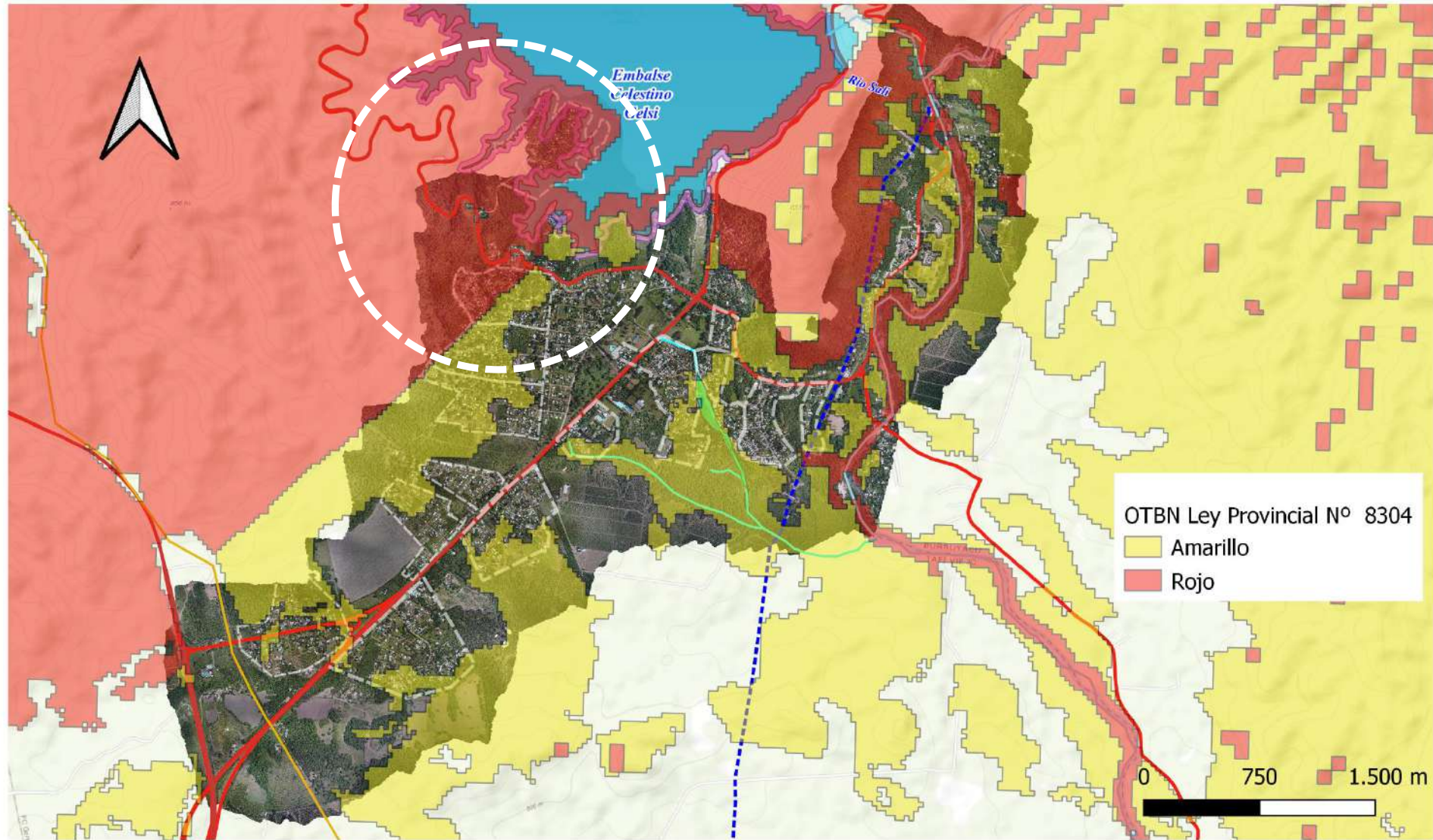
RIESGO HIGROGEOLÓGICO. ZANJÓN TARZANA



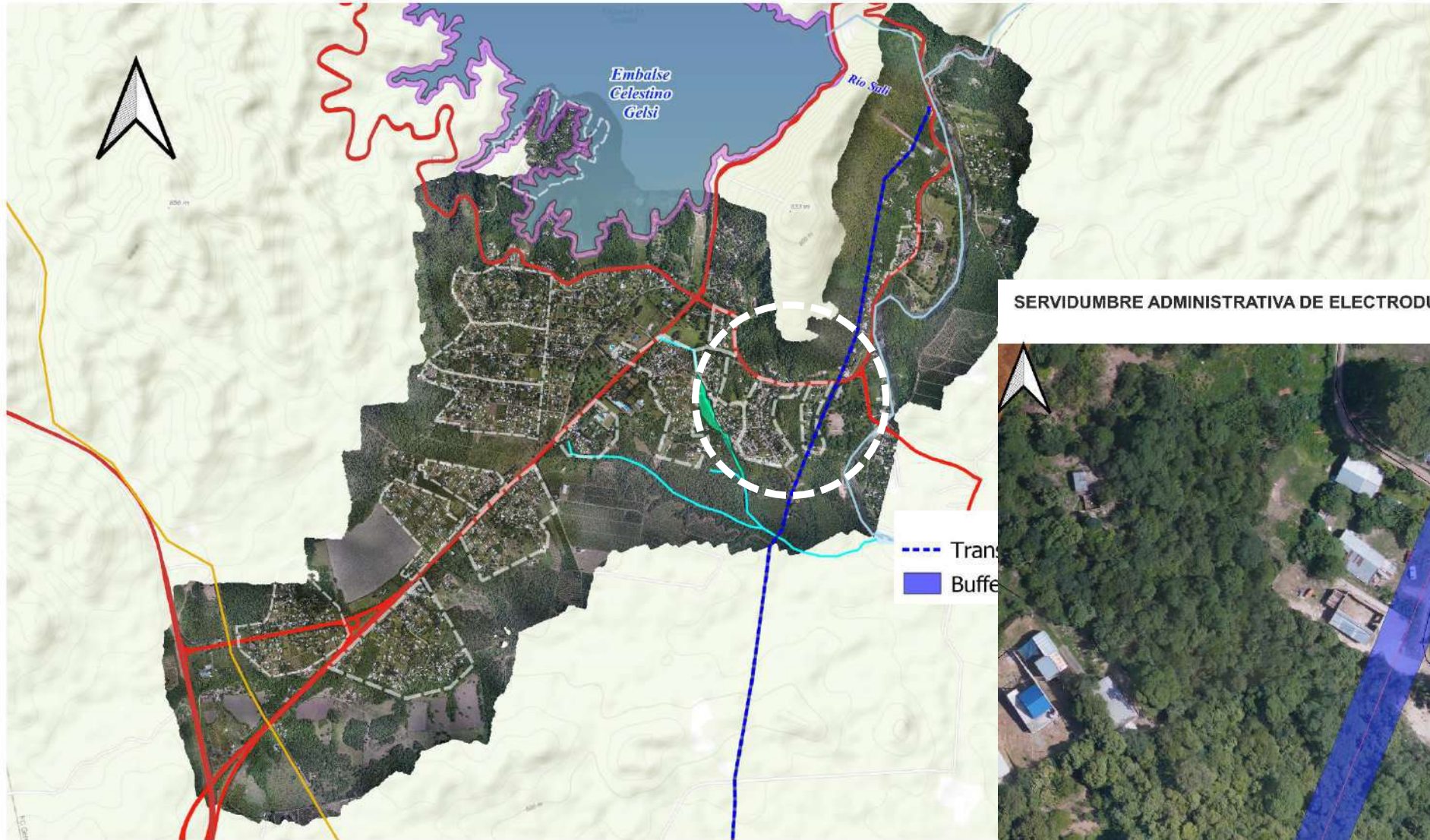
RIESGOS AMBIENTALES
FACTIBILIDAD_HALLAZGOS ARQUEOLÓGICOS_PALEONTOLÓGICOS



RIESGOS AMBIENTALES A LA BIODIVERSIDAD _ OTBN_ LEY 8304



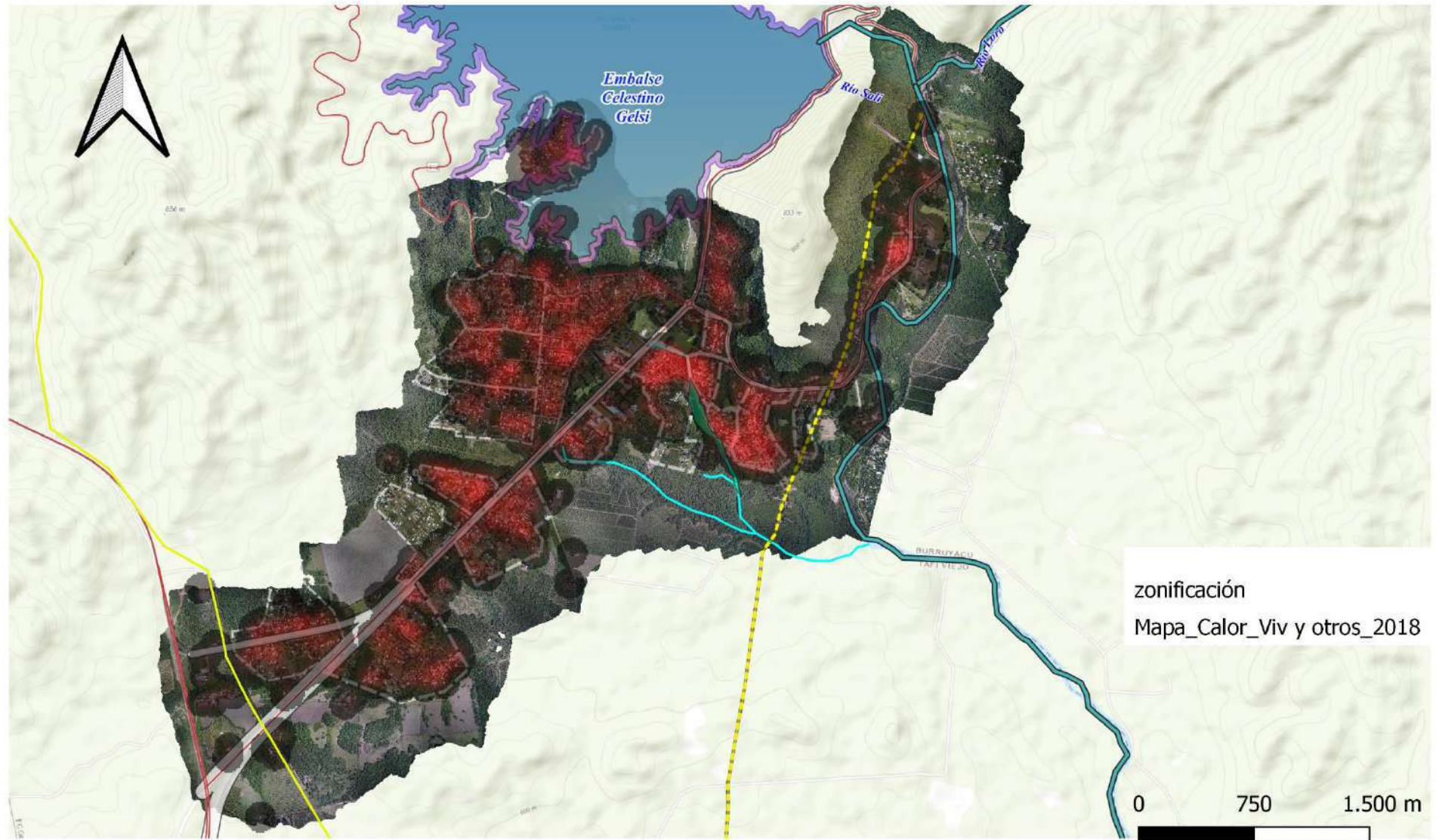
RIESGOS AMBIENTALES VIVIENDAS BAJO SERVIDUMBRE LAT



SERVIDUMBRE ADMINISTRATIVA DE ELECTRODUCTO DE ALTA TENSION

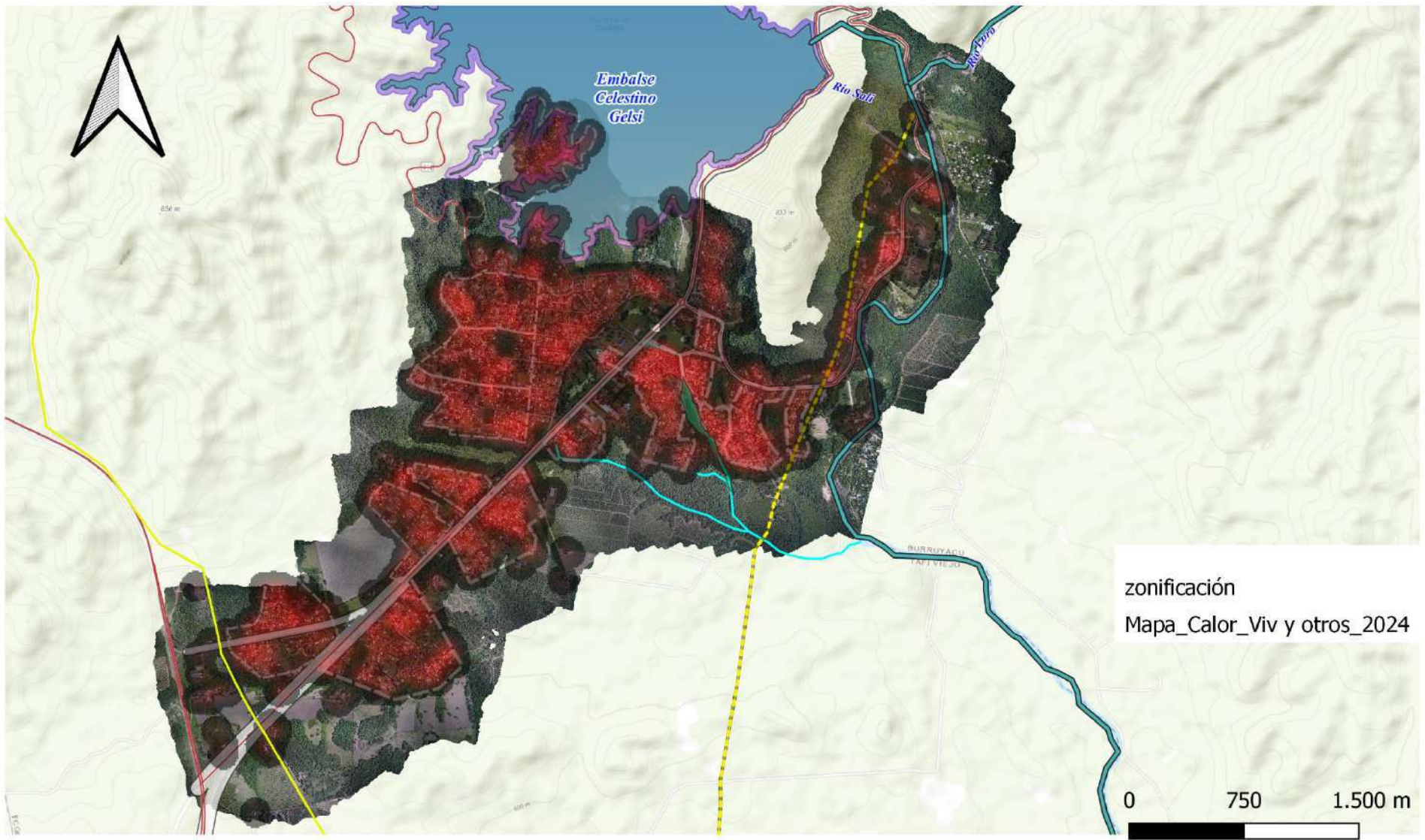


MAPA DE CALOR _ 2018



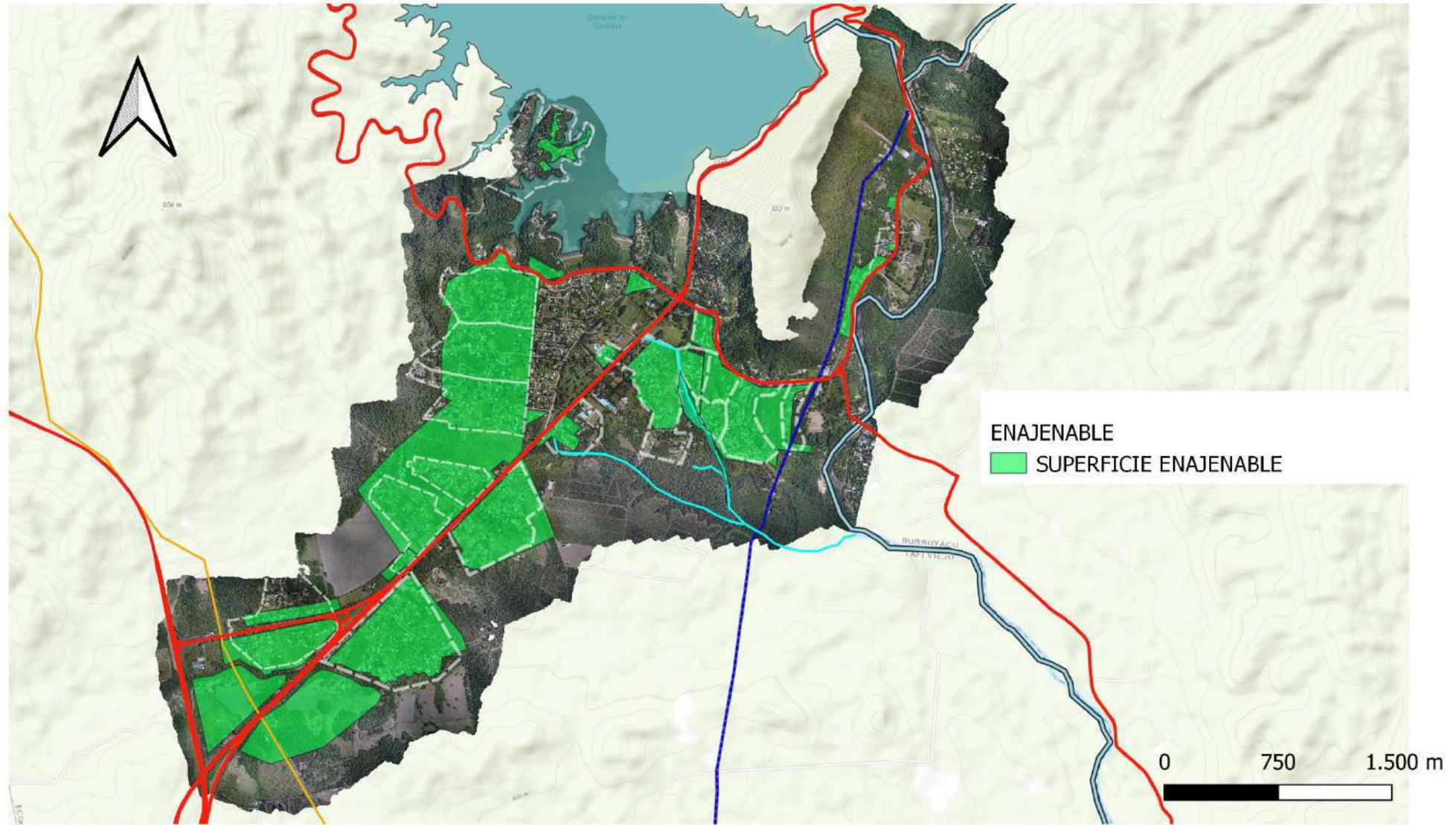
EL CADILLAL

MAPA DE CALOR _ 2024

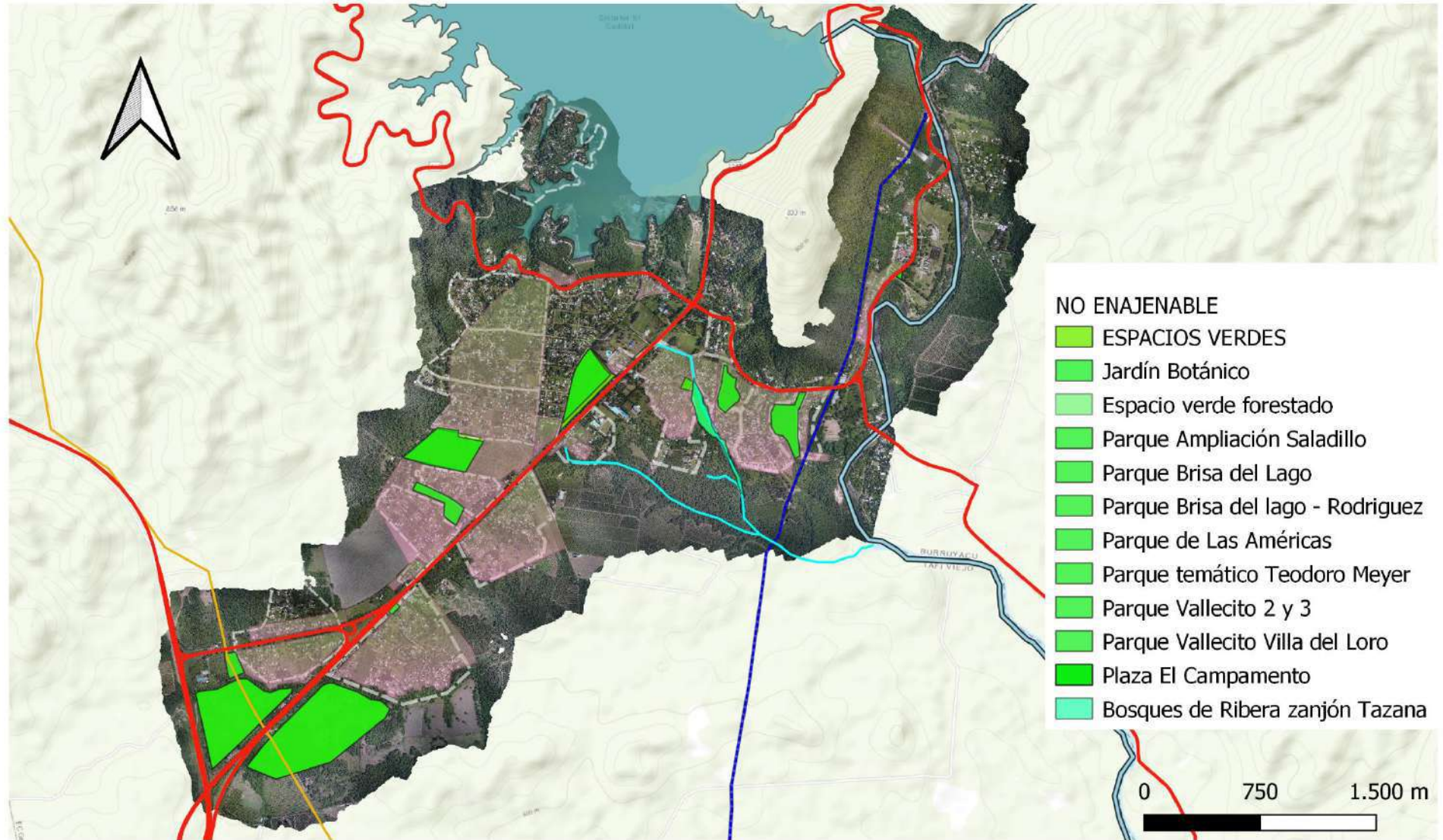


LINEAMIENTOS DE ORDENAMIENTO TERRITORIAL

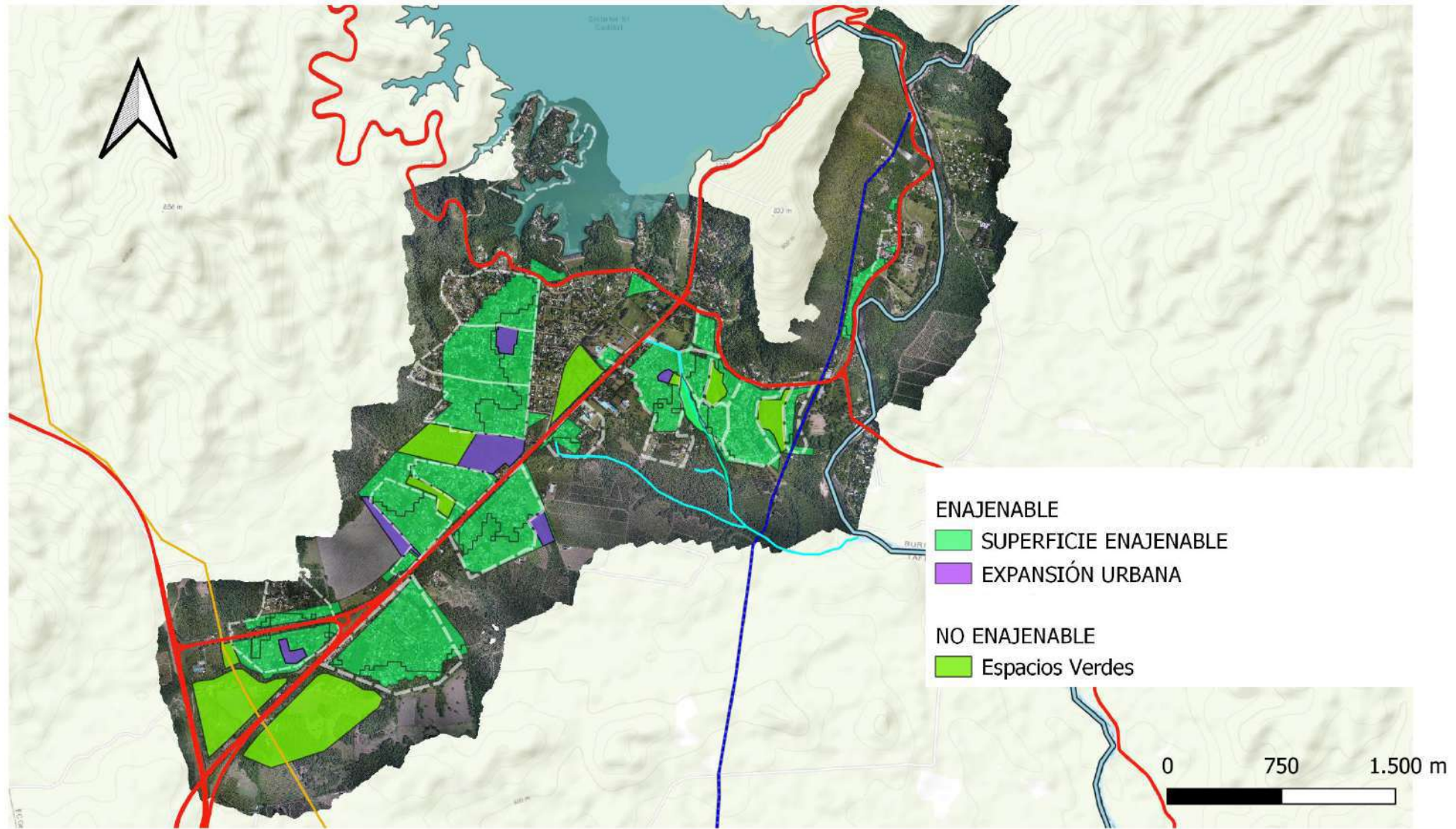
SUPERFICIE ENAJENABLE LEY 9.179 Y MOD.



RECLASIFICACIÓN DE SUP. ENAJENABLE _ESPACIOS VERDES EQUIPADOS

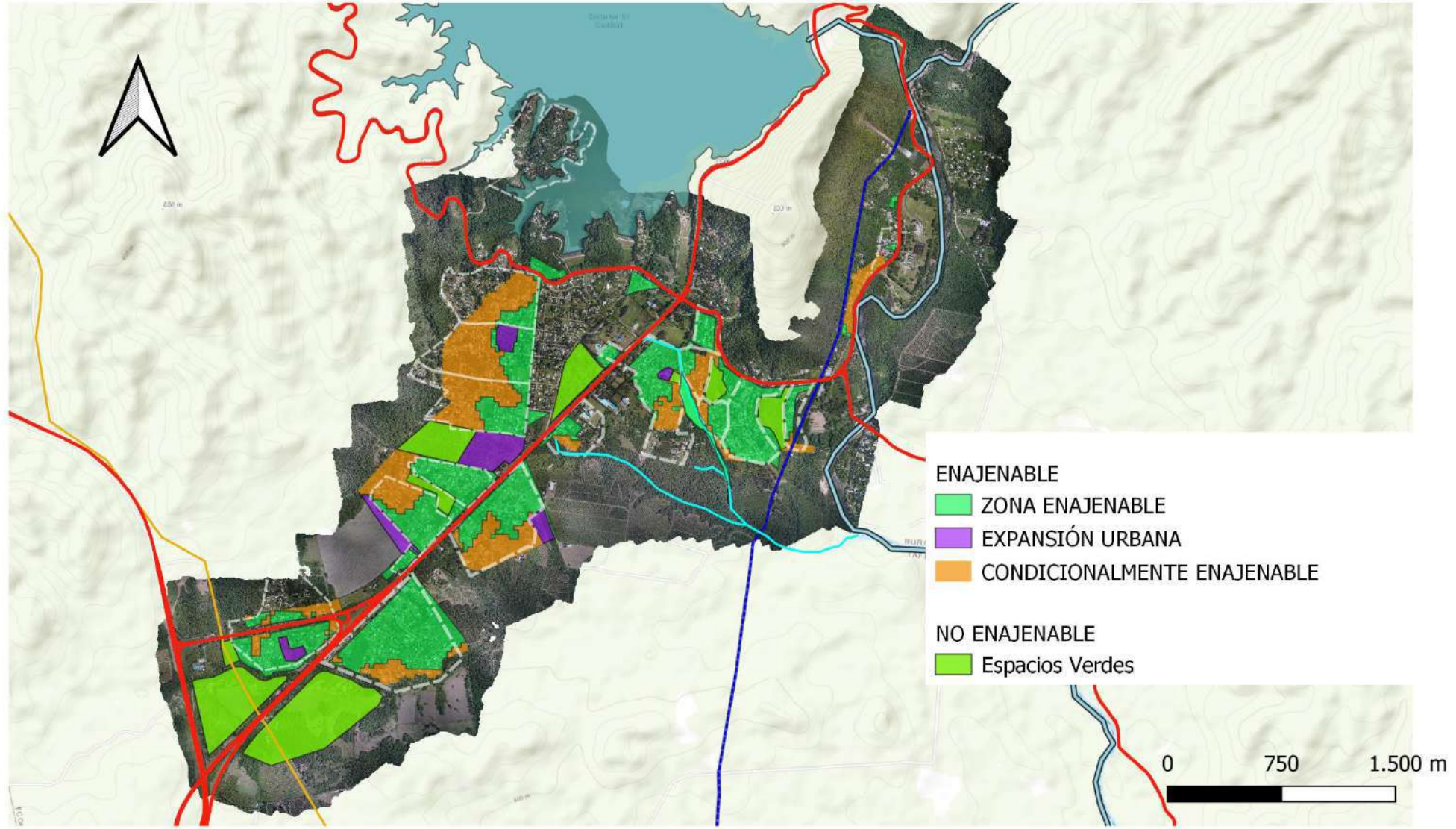


RECLASIFICACIÓN DE SUP. ENAJENABLE _ ESPACIOS VEDES EQUIPADOS _ EXPANSIÓN URBANA

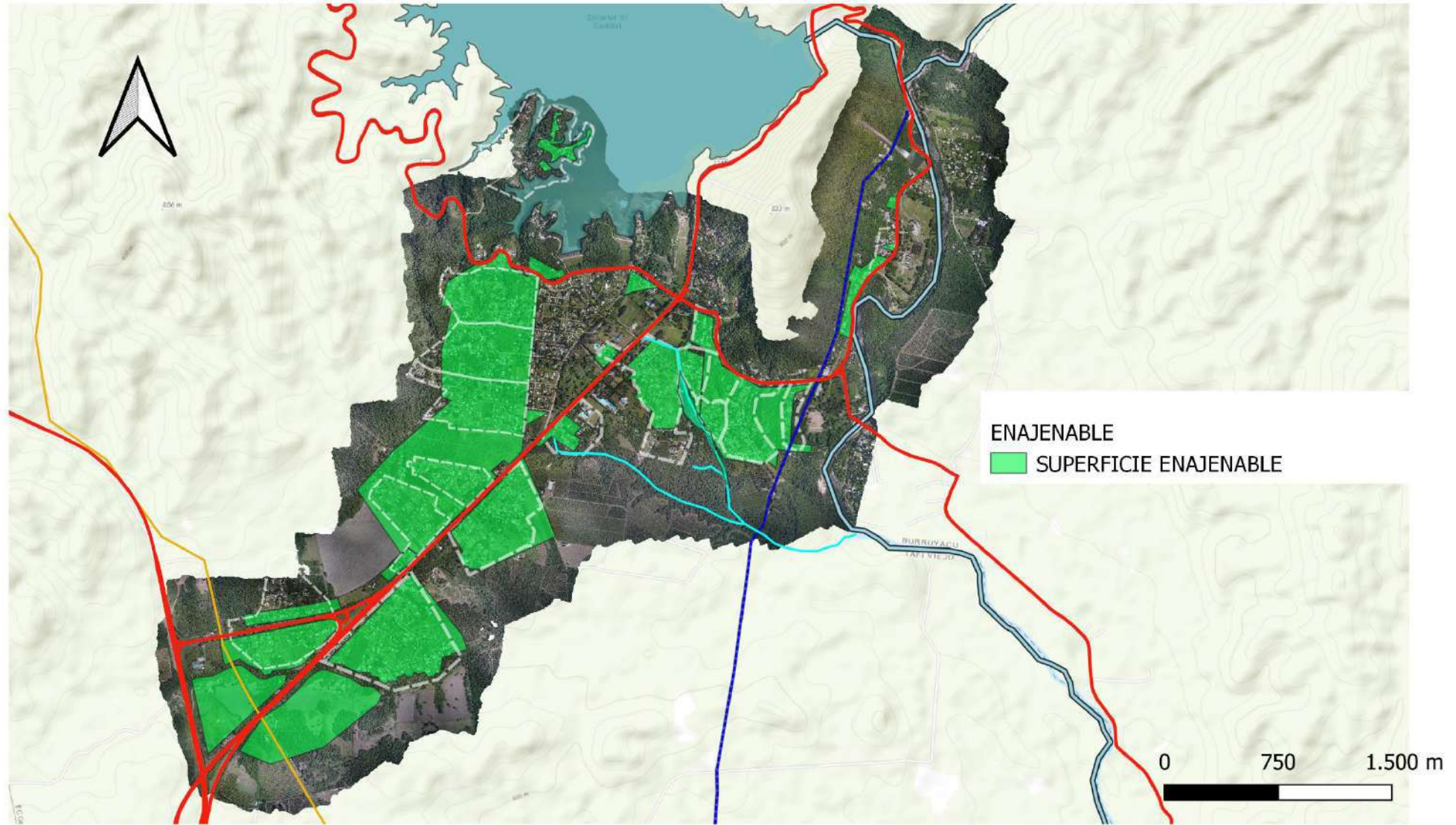


EL CADILLAL

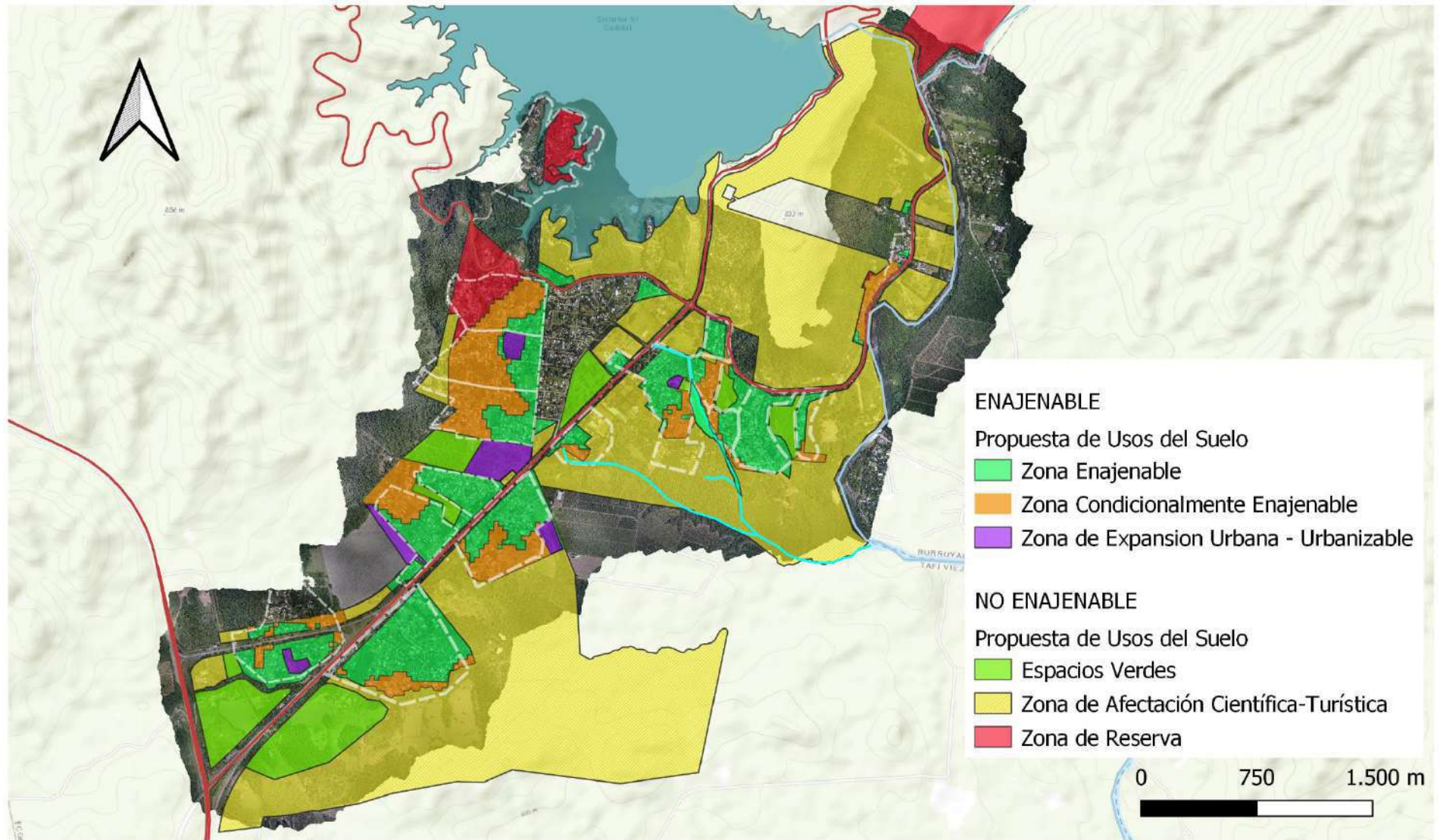
RECLASIFICACIÓN DE SUP. ENAJENABLE _LEY 9.179 Y MODIFICATORIAS



SUPERFICIE ENAJENABLE LEY 9.179 Y MOD.

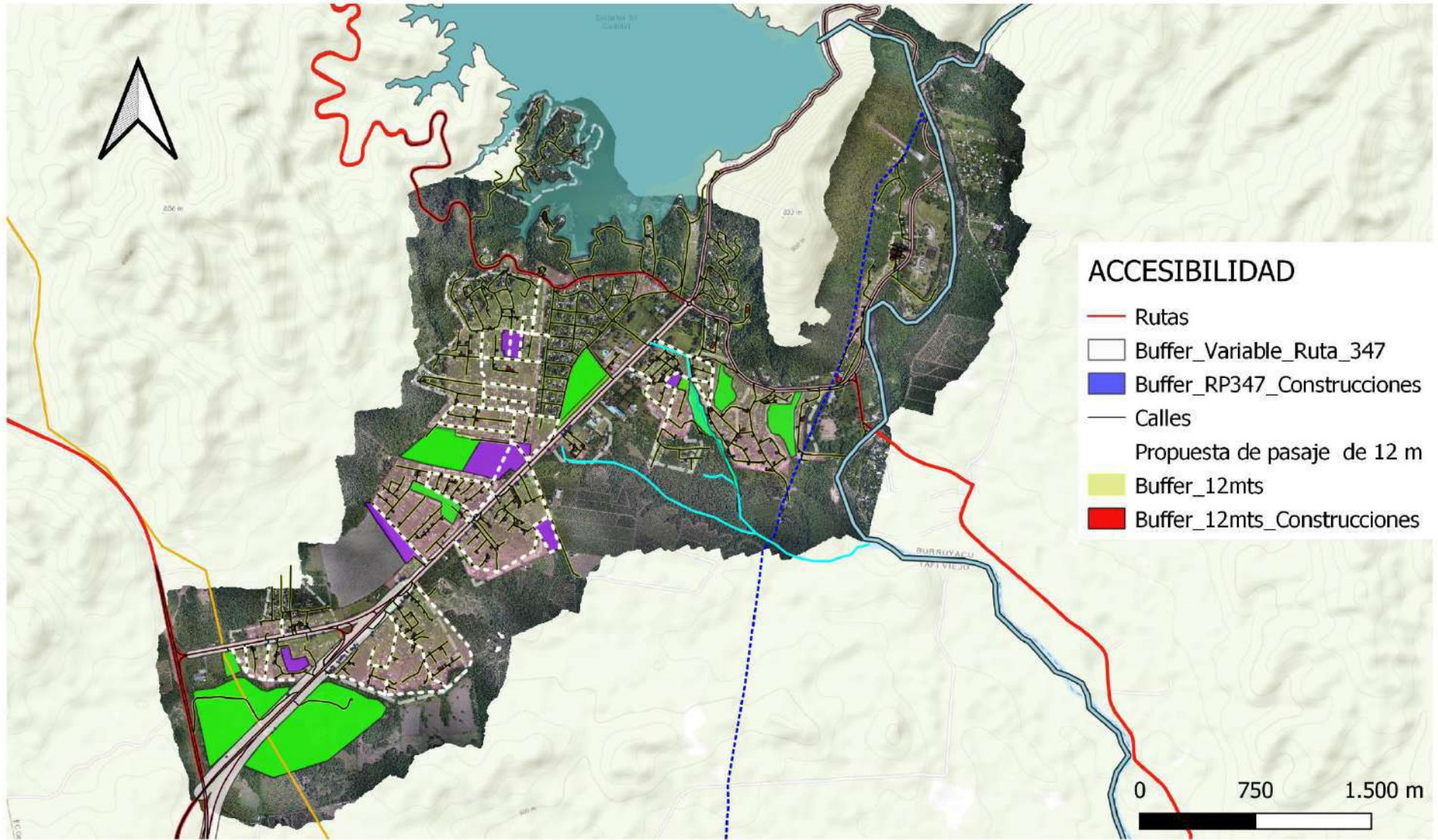


PROPUESTA DE RECLASIFICACIÓN DE SUP. ENAJENABLE Y NO ENAJENABLE_LEY 9.179 Y MOD.



EL CADILLAL

ACCESIBILIDAD _ ACCESIBILIDAD INTERNA A LOS BARRIOS





GRACIAS!